



Comunicato Gara n°2

L'A.S.D. Mareno Orienteering vi da il benvenuto a questa prova del Tour Trevigiano di c.o. 2026.

RITROVO: presso la tensostruttura di via degli Alpini a San Vendemiano. É possibile parcheggiare nelle vicinanze negli appositi stalli di sosta. Sono presenti dei bagni pubblici ma non le docce. Sarà possibile lasciare le borse sportive presso il tendone che **non sarà custodito**.

ISCRIZIONI: potranno essere effettuate anche sul posto fino alle ore 10:30 e comunque fino al termine delle cartine disponibili.

PARTENZA: libera (punching start) dalle 9:30 alle 11:00 per tutte le categorie, a 200 m dal ritrovo (seguire la segnaletica senza andare in zona gara, pena la squalifica).

CARTA DI GARA: San Vendemiano, realizzazione maggio 2026, scala 1:4000, equidistanza 2,5 m, simbologia ISSproM 2019_2 rev. 6 per tutte le categorie. Stampa digitale su carta blueback in formato A4, non saranno disponibili sacchetti alla partenza.

Le carte di gara non verranno ritirate all'arrivo, si confida nel fair play dei concorrenti.

TERRENO DI GARA: Centro cittadino **NON chiuso al traffico**, con buona presenza di parchi

FORMULA DI GARA: MIDDLE sequenza obbligata per tutti i percorsi.

La descrizione dei punti è stampata sulla carta di gara ed è di tipo testuale solo per i percorsi BIANCO/LUDICO MOTORIO.

Per tutte le categorie verrà usato il sistema di punzonatura elettronico sport-ident (modalità AIR attiva anche nel "finish")

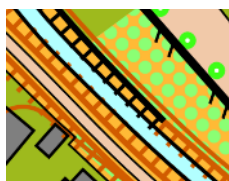
Si ricorda ai meno esperti che in caso di non funzionamento di una stazione si dovrà punzonare sulla mappa.

Presso il punto **39** sarà disponibile dell'acqua, i concorrenti sono pregati di gettare i bicchieri negli appositi cestini.

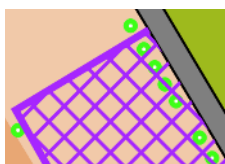
Per l'occasione sono stati aperti dei cancelli normalmente chiusi che sono segnalati in carta con il simbolo 710.1 -Varco)(.

Il torrente Cervada che scorre in mezzo alla mappa **non è attraversabile**, pertanto è stato disegnato con il simbolo 301 (azzurro bordato di nero) **(A)**

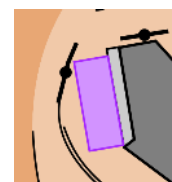
E' vietato attraversare cantieri **(B)** e plateatici **(C)** segnalati in mappa con la sovrastampa violetto.



(A)



(B)



(C)

E' vietato attraversare le proprietà private, le aiuole ed i terreni coltivati.

Prestare attenzione nell'attraversamento delle strade rispettando il codice della strada. Per i percorsi BIANCO, GIALLO e LUDICO MOTORIO è presente un punto di attraversamento obbligatorio segnalato in carta che sarà presidiato.

CLASSIFICHE: saranno pubblicate online sul sito <https://bostek.it/live/>

I concorrenti che si ritirano dovranno comunicarlo alla segreteria. **Tempo massimo di gara 2 ore.**

PREMIAZIONI: Verranno tenute il prima possibile (12:00 circa) presso il ritrovo. Saranno premiati i primi tre maschi e le prime tre femmine di ogni categoria non ludico motoria e tutti i bambini fino

ai 10 anni.

Le si-card noleggate devono essere riconsegnate presso la postazione di scarico dati. L'eventuale smarrimento o la non restituzione della si-card noleggiata comportano il pagamento di 30€.

Il Mareno Orienteering, pur prodigandosi per la buona riuscita della manifestazione declina ogni responsabilità per danni a persone o a cose che dovessero verificarsi prima, durante o dopo la manifestazione.

Buona gara

si ringraziano:

Comune di San Vendemiano per il patrocinio



gli sponsor



In collaborazione con

