

SABATO 30 MAGGIO
CAMPIONATO ITALIANO TRAIL-O RELAY
COPPA ITALIA – CHIS CUP
IMER (TN)

BOLLETTINO TRAIL-O

Versione 19/05

PROGRAMMA

ore 14.00 Apertura segreteria

ore 15.30 Campionato Italiano Trail-O a Staffetta e Coppa Italia – prima partenza*

ore 15.30 Coppa del Trentino SPRINT - IRE – prima partenza*

ore 18.30 Premiazione

COMITATO ORGANIZZATORE

Direttore di gara Adriano Bettega

Delegato Tecnico Alessio Dalfollo

Tracciatore Trail-O Aaron Gaio

RITROVO

Imer (TN)

Ex Sieghe / Centro Sportivo

Coordinate: 46.14946097, 11.796940543

<https://maps.app.goo.gl/yuiYvxgrk5cPbXp6>

PARCHEGGI

I parcheggi, segnalati dalla strada principale, sia per le auto che per i camper si trovano nelle vicinanze del ritrovo (200-300m).

WC (accessibili)

I WC (anche accessibili) saranno presso il ritrovo, all'interno della struttura delle ex Sieghe.

CATEGORIE Trail-O

Agonistiche: Open Elite e Paralimpici (staffetta a 2 frazioni)

Non agonistiche: Bianco e Verde (individuali)

QUOTE D'ISCRIZIONE

Open Elite e Paralimpici: € 15,00

Open Elite e Paralimpici **under-18**: € 7,00

Bianco e Verde: € 3,00

SCADENZA ISCRIZIONI

Iscrizioni entro le ore 23.59 di mercoledì 27 maggio 2026

Saranno accettate iscrizioni in ritardo e il giorno della gara, fino a esaurimento carte.

Per le categorie BIANCO e VERDE sarà possibile iscriversi anche il giorno della gara senza sovrattassa.

***sarà possibile partecipare a entrambe le gare, disputando prima la gara di CO.**

Cercheremo già di predisporre le griglie considerando gli iscritti a entrambe le gare, sarà comunque possibile partire più tardi nella gara di Trail-O nel caso di bisogno.

METODO D'ISCRIZIONE

- tramite sito FISO

Dato che le iscrizioni tipo 'staffetta' sul sito FISO non sono state attivate si prega di inviare le composizioni delle staffette a: info@gspavione.it

PAGAMENTO

Tramite bonifico bancario, mostrando la ricevuta di pagamento al ritiro buste di società, a:
G.S. PAVIONE A.S.D.

IBAN: IT94P0814034890000027111373 – Banca: FPB Cassa di Fassa Primiero Belluno

PREMIAZIONI

Saranno premiate, presso il ritrovo, le prime tre staffette della categoria unica Open Elite e i primi 3 individuali Paralimpici e Open per la gara di Coppa Italia e i vincitori delle categorie Bianco e Verde.

INFORMAZIONI TECNICHE

MAPPA DI GARA

“Mezzano Imer”

Scala 1:3.000, Equidistanza 2,5 m - Omologazione CS/T 664

Simbologia ISSprOM 2019-2v6

Aggiornamento primavera 2026

Formato massimo A4

L'ingrandimento segue lo standard generale delle mappe IOF, il che significa che quando una mappa viene ingrandita, tutte le linee e i simboli vengono ingranditi proporzionalmente. Ciò rappresenta una deviazione rispetto alle LINEE GUIDA TECNICHE PER IL TRAIL ORIENTEERING ELITE (dove la dimensione dei simboli dovrebbe rimanere invariata se la mappa viene ingrandita da 1:4000 a 1:3000).

I cerchi dei punti di controllo rimangono di dimensione 6 mm.

ZONA GARA

L'accesso alla zona embargata è vietato, vedi zone nel link:

<https://www.google.com/maps/d/u/3/edit?mid=1kn2g65HEp13Qyf-MgGlzChZrzWci2OY&ll=46.1506034704712%2C11.799102299999999&z=15>

PETTORALI

Ogni atleta dovrà indossare il proprio pettorale in modo che sia visibile all'arrivo alle piazzole a tempo.

PARTENZA

Dalle ore 15:30, con griglia di partenza.

Solamente Bianco e Verde avranno la partenza libera (senza griglia).

La partenza dista 450 metri con 10 m di dislivello dal ritrovo. La strada è asfaltata.

PERCORSO DI GARA

100% strada sterrata e prato, in ogni caso ben percorribile.

FORMULA DI GARA e IMPAGINAZIONE MAPPA PreO

categoria OPEN e PARALIMPICI

13 punti Pre-O + 3 piazzole TempO (dopo l'arrivo del PreO)

categoria BIANCO e VERDE

13 punti Pre-O

Il percorso sarà diviso in 2 parti (7 punti + 6 punti), ognuna con il proprio start e finish.
Saranno consegnate 2 mappe, una per ogni parte.
Prima mappa in formato A5, la seconda in formato A4.

Ci saranno diversi punti di vista, segnalati a terra con piccoli coni. Prestare attenzione alla numerazione dei punti. Eventuali fettucce bianco/rosse indicheranno il cono di visuale in alcuni punti di vista.

Le lanterne che distano più di 100 m dal punto di vista saranno posate con doppia tela.

CARATTERISTICHE PERCORSI

Percorso	Lunghezza PreO	Disl.	n° punti	Piazzole a tempo	Tempo massimo
PreO - OPEN	190 m + 210m	0 m	13	3	39 min
PreO - PARA	190 m + 210m	0 m	13	3	54 min
VERDE / BIANCO	190 m + 210m	0 m	13	-	60 min

Il tempo di gara è leggermente più corto di quanto previsto dal regolamento, per rendere più interessante la competizione.

Le piazzole a tempo saranno 3, tutte dopo la parte di PreO.
Percorso totale tra le piazzole 350m

ARRIVO

Dall'ultima piazzola gli atleti rientreranno al ritrovo.

Si ripercorrerà il percorso di gara (parte2) e la strada per andare alla partenza al contrario (totale 1000m). Si raccomanda il fair-play, vietato comunicare con i concorrenti in gara.

PUNZONATURA

Sistema di punzonatura TOE punch.

<https://toe.vq.cz/>

PUNZONATURA DI BACK-UP

Nel caso in cui il sistema TOE non segnali la punzonatura o non funzioni correttamente, è possibile effettuare una punzonatura di riserva sulle descrizioni dei punti utilizzando una spilla di sicurezza. Le colonne delle risposte sono contrassegnate nella descrizione dei punti. Se hai effettuato una punzonatura di riserva sulle descrizioni dei punti, devi comunicarlo agli organizzatori all'arrivo, dove verrà ritirata la tua mappa. Si noti che

questo è un sistema di riserva: se la punzonatura viene registrata tramite chip TOE, le punzonature di riserva non vengono considerate.

ZERO TOLERANCE

È prevista la risposta Z sia nel PreO che nei punti TempO, quando nessuna delle lanterne è corretta.

Zero Tolerance: 4 m. Questo significa che quando in un punto la risposta prevista è Z, le lanterne sono lontane almeno 4 m dalla posizione corretta. Come da linee guida internazionali, i 4m verranno aumentati del 100% ogni 100 m per punti più distanti di 100 m dal punto di vista.

I punti con Zero Tolerance maggiore di 4 m avranno questa indicazione nella descrizione punto, con i metri della tolleranza segnalati nella casella H.

IMPAGINAZIONE MAPPE TempO

Le dimensioni delle mappe è di 6cm.

Le cartine sono sciolte, realizzate con il programma TOM e plastificate. Sarà cura degli atleti verificare in ogni piazzola al ricevimento del plico che l'ordine delle carte sia corretto.

PROCEDURA PUNTI A TEMPO

Ad ogni postazione TempO verrà consegnato al concorrente un plico con le 5 carte sciolte dei quesiti. Se desidera rispondere non a voce ma indicando le lettere lo si deve richiedere. Il giudice reciterà la formula "Sei lanterne, ALPHA - BRAVO - CHARLIE - DELTA - ECHO - FOXTROT – Il tempo parte ora" Solo in quell'istante il concorrente potrà aprire il plico e risolvere il primo quesito e quelli successivi. Non è consentito guardare la mappa successiva senza aver risposto alla precedente, come non è consentito tornare alle mappe già risolte. Il limite di tempo per ogni postazione è di 150 secondi. 20" prima dello scadere del termine il giudice avviserà il concorrente dicendo: "20 secondi".

Le risposte devono essere date in modo chiaro e comprensibile usando l'alfabeto fonetico internazionale (Alpha, Bravo, Charlie, Delta, Echo, Foxtrot, Zero).

Per il cronometraggio sarà usato il software ANT con misurazione da parte dei giudici.

MAPPE DELLA ZONA, PRECEDENTEMENTE USATE

Masi di Imèr - Giani

Scala 1:4.000

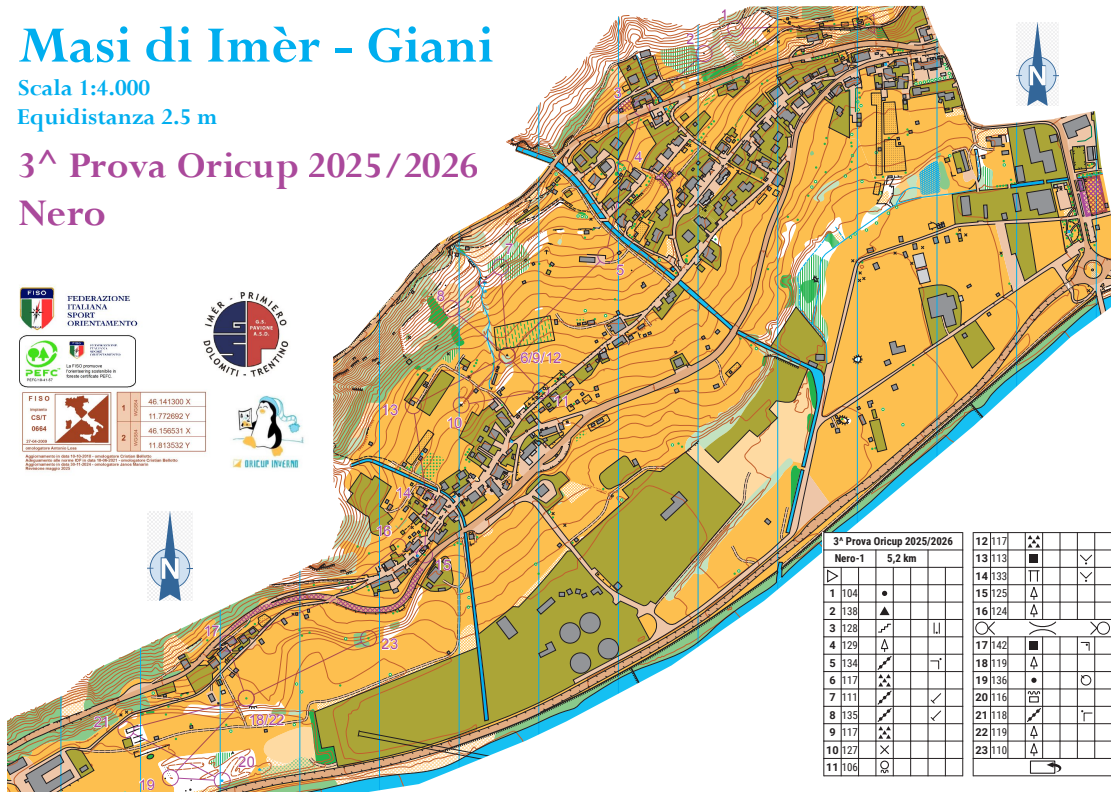
Equidistanza 2.5 m

3^a Prova Oricup 2025/2026

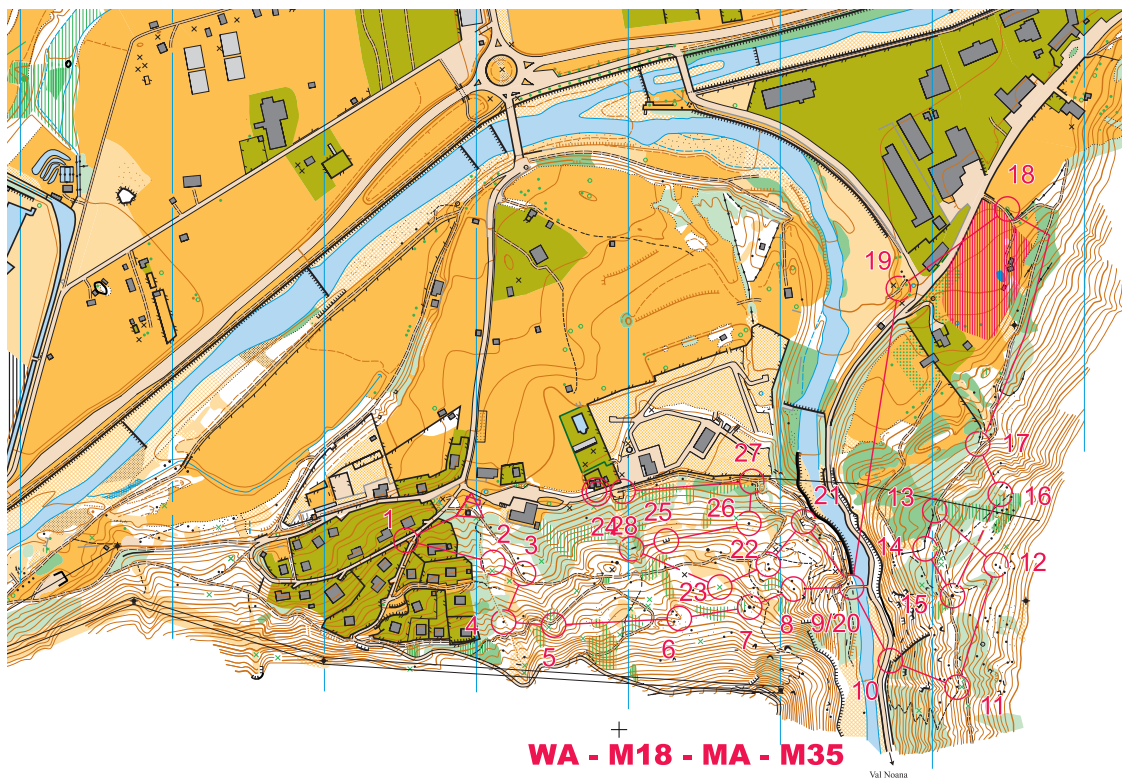
Nero



FISO	1	46.541390 X
CSIT		11.772892 Y
0664	2	46.55031 X
		11.813532 Y



3 ^a Prova Oricup 2025/2026		Nero-1 5,2 km	
1	104	•	
2	136	▲	
3	128	○	
4	129	△	
5	134	△	
6	117	△	
7	111	△	
8	135	△	
9	117	△	
10	127	△	
11	106	△	
12	117	△	
13	113	△	
14	133	△	
15	125	△	
16	124	△	
17	142	△	
18	119	△	
19	136	△	
20	116	△	
21	118	△	
22	119	△	
23	110	△	

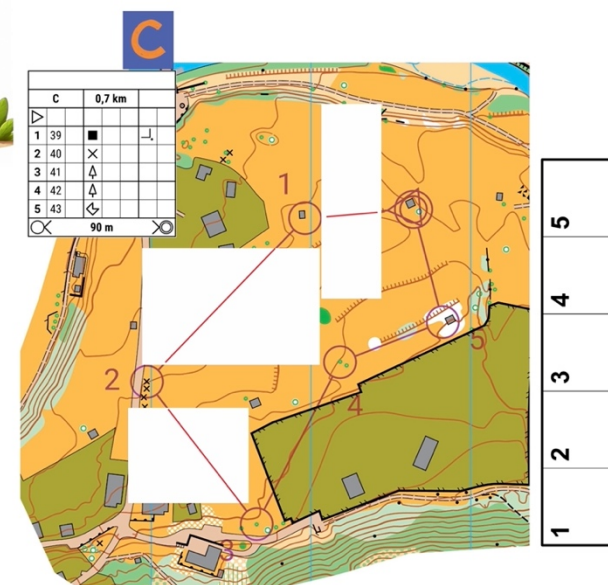
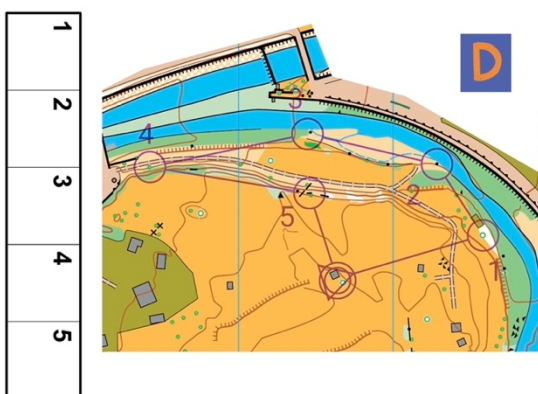
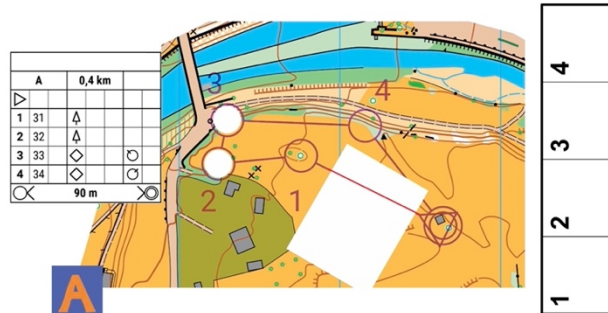


WA - M18 - MA - M35

Val Noana

IMER-PEZE

1:3000



INFO TURISTICHE



www.sanmartino.com



www.imereventi.it