

TROFEO LIGURIA - Sestri Levante 16.5.2026
CAMPIONATO LIGURE SPRINT -
Campomorone 17.5.2026
BOLLETTINO 3



PROGRAMMA

Sestri Levante (GE) / 16.05.2026 Test race – Sprint #1
TROFEO LIGURIA

Info: <https://www.fiso.it/gara/2026101>

14.00 apertura segreteria
15.00 prima partenza test race
17.00 prima partenza Trofeo Liguria
17.30 ultima partenza
18.00 premiazione

Campomorone (GE) / 17.05.2026 Test race – Sprint #2

Info: <https://www.fiso.it/gara/2026102>

08.00 apertura segreteria
09.00 prima partenza test race
11.00 prima partenza Campionato regionale Sprint Liguria
12.00 Knock out Casella heat selection
12.30 premiazione

COMITATO ORGANIZZATORE

info@woc2026.it

Event director: Gianluca Carbone
gianluca.carbone@woc2026.it / +393356966752

Direttore gara: Aaron Gaio
Direttore tecnico: Alessio Tenani (alessio.tenani@woc2026.it)
Tracciatori: Alessio Tenani / Marcello Lambertini
Segreteria: Eleni Lutaj
IT: Daniele Guardini

PAGAMENTI

Le iscrizioni devono essere pagate in anticipo tramite bonifico bancario, uno per ciascuna società. Le quote per società sono pubblicate online.

IBAN: IT55E0538701411000003861810
BIC: BPMOIT22XXX
Payee: COMITATO GENOVA 2026 A.S.D.
Reason: entries club XXXX

Si prega di mandare ricevuta di pagamento entro venerdì sera a

lucia.curzio@woc2026.it

SISTEMA DI PUNZONATURA

Verrà utilizzato il sistema di punzonatura SPORTident SIAC Air+. É possibile noleggiare gli Sport-Ident (no Air+) per 2 € al giorno.

PETTORALI

I pettorali saranno forniti presso la segreteria di gara; uno per entrambe le gare.

GPS

Verranno utilizzati i GPS nelle categorie ELITE, tutti gli atleti potranno prendere il loro GPS in arena. Sono disponibili alcune pettorine, se possibile utilizzare quelle personali. La lista dei GPS verrà pubblicata venerdì.

RISULTATI

Live result su <https://app.liveresults.it/>

PREMIAZIONI

Verranno premiati i primi 3 classificati di tutte le categorie agonistiche.

LIVELOX

Sarà possibile aggiungere le proprie tracce su Livelox.

Sestri Levante: <https://www.livelox.com/Events/Show/185208/WOC-Test-Race-1-Sestri-Levante>

Campomorone: <https://www.livelox.com/Events/Show/185209/WOC-Test-Race-2-Campomorone>

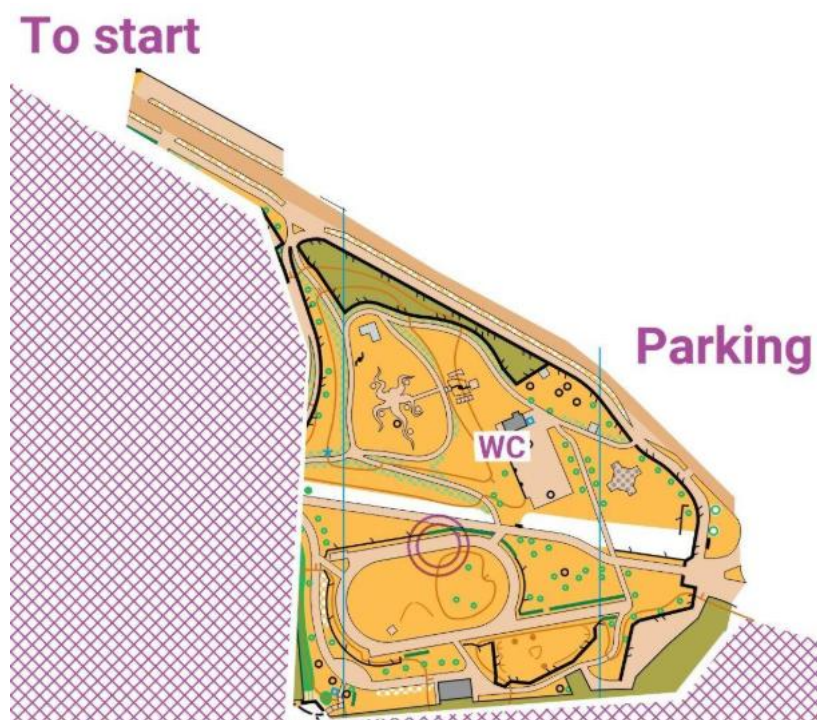
SABATO

ARENA, SERVIZI e PARCHEGGI

Sestri Levante

Parcheggi: <https://maps.app.goo.gl/qPQszw9rLQ8533dc9>

Arena: <https://maps.app.goo.gl/uGGbEi8YigOCjApa9>



CATEGORIE e LUNGHEZZE

SABATO - Sestri Levante (dislivello 0 - 1%)

M ELITE	4.3
W ELITE	4.0
Open NERO	3.7
Open BLU	2.8
Open ROSSO	2.1
Open BIANCO	1.8

MAPPA

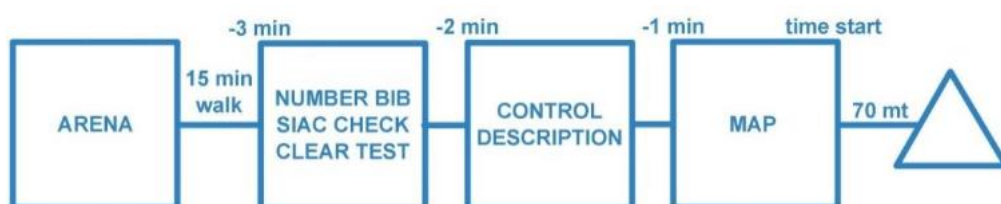
Sestri Levante, 2026 (M. Lambertini), ISSprOM 2019-2. Scala 1: 4.000, 2.5 m

Formato A4; la mappa è stampata su materiale antispappolo.



PARTENZA

La partenza dista 15 minuti a piedi al passo dall'arena, seguire le indicazioni. Il riscaldamento è consentito solo sulla strada tra l'arena e la partenza o nel parco dell'arena. Chiamata al minuto -3.



INFORMAZIONI TECNICHE

Nel percorso delle categorie ELITE c'è un **map flip**, ogni parte della mappa è in formato A4, la prima parte in verticale, la seconda in orizzontale.

Barriere artificiali saranno presenti nella zona di gara.

Sono indicate sulla mappa con una **linea magenta spessa 1 mm (simbolo 708)**, spesso affiancate da un'area vietata (**simbolo 709**).

Il **simbolo 709** è anche usato per vietare l'attraversamento di strade non attraversabili. La strada può essere attraversata solamente nei **punti di passaggio designati**, con sottopassi o attraversamenti a raso (vedi immagine sotto).



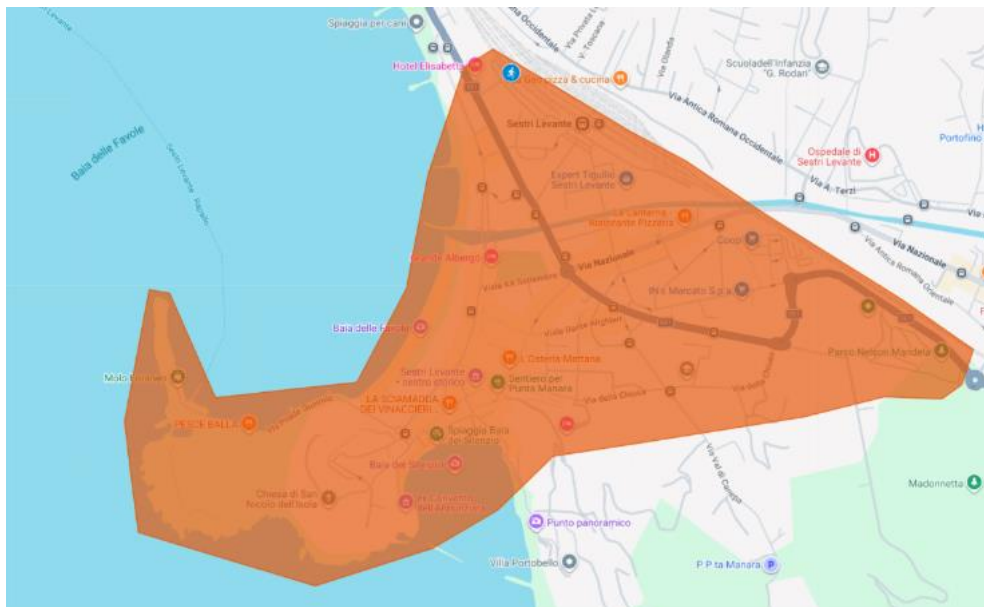
Sono segnati sul terreno con un **nastro IOF** (spesso 7,5 cm in plastica bianca con logo IOF stampato), che può essere a 1,2-1,5 m di altezza o posizionato a terra. (vedi foto)



L'area di gara è aperta al traffico, gli incroci principali saranno supervisionati da personale addetto. Alcune aree di gara potrebbero essere interessate da un alto afflusso di turisti.

Tutti gli atleti devono portare massimo rispetto per i residenti, gli atleti e i turisti lungo tutto il percorso, comportamenti negativi possono essere puniti con la squalifica.

EMBARGO



DOMENICA

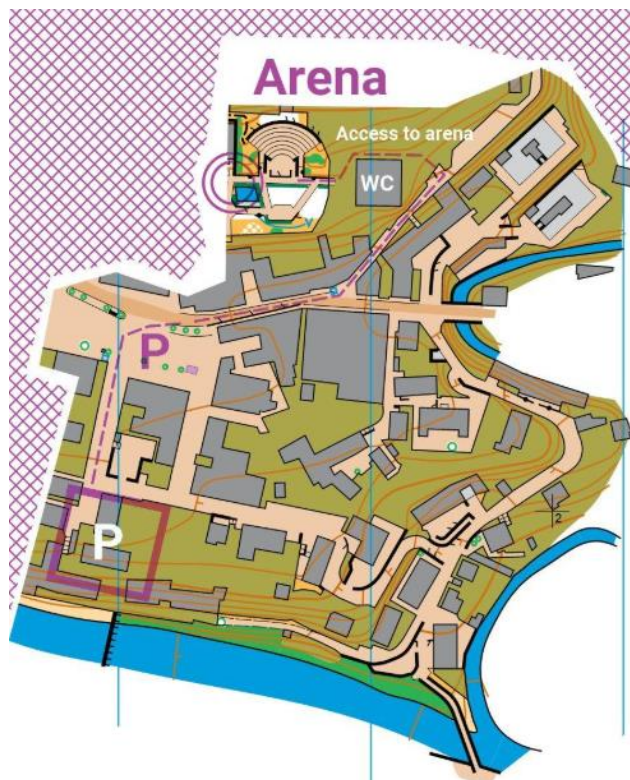
ARENA, SERVIZI e PARCHEGGI

Campomorone

Parcheggi: riservati dalle 7.30 presso <https://maps.app.goo.gl/NuJaBqB2KBsS7rfn9> .
Parcheggio libero nelle altre vie (vedi schemino).

Arena: <https://maps.app.goo.gl/oX16xuuhFHiek4aZ7>

Attenzione all'accesso obbligatorio all'arena!



CATEGORIE e LUNGHEZZE

DOMENICA - Campomorone (dislivello 1 - 3%)

M ELITE	4.3
W ELITE	4.0
M14	2.0
W14	2.0
M18	3.4
W18	2.8
M45	3.4
W45	2.8
Open ROSSO	3.4
Open BIANCO	1.5

MAPPA

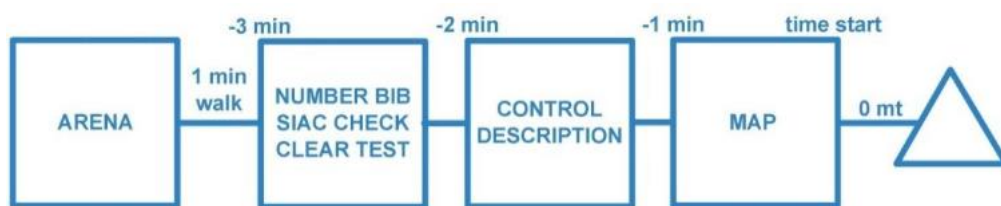
Campomorone, 2025 (M. Lambertini - S. Curzio), ISSprOM 2019-2. Scala 1: 4.000, 2.5 m

Formato A4; la mappa è stampata su materiale antispappolo.



PARTENZA

La partenza è nei pressi dell'arena. Il riscaldamento è consentito solo nelle strade a est dei parcheggi (vedere immagine schemino sezione arena). Chiamata al minuto -3.



INFORMAZIONI TECNICHE

L'area di gara è aperta al traffico veicolare, gli incroci principali saranno presidiati da personale addetto. Si raccomanda la massima attenzione e il rispetto per residenti e concorrenti.

EMBARGO



Evento organizzato da:



FEDERAZIONE
ITALIANA
SPORT
ORIENTAMENTO



INTERNATIONAL ORIENTEERING FEDERATION

Con il patrocinio di:



REGIONE LIGURIA



COMUNE DI CAMPOMORONE