



FEDERAZIONE
ITALIANA
SPORT
ORIENTAMENTO

Corsa orientamento Coppa Italia 2026 Le finali

BOLLETTINO N. 0



WWW.LESSINIAOPEN.COM

PROGRAMMA GARE

Sabato 17 ottobre 2026 – Finale COPPA ITALIA SPRINT – Soave

<https://www.fiso.it/gara/202617>

12:30 apertura segreteria
14:00 chiusura area ritrovo (*)
14:30 prima partenza
17:30 circa premiazioni

Domenica 18 ottobre 2026 – Finale COPPA ITALIA BOSCO – Bosco delle Gosse – Roverè Veronese

<https://www.fiso.it/gara/202618>

8:30 apertura segreteria
10:00 prima partenza
14:00 circa premiazioni

Durante la gara di domenica al Bosco delle Gosse possibilità di pranzare sul posto a cura della Pro-Loce di Roverè Veronese.

(*) Nella gara di Soave l'area sottoposta ad embargo è tassativamente vietata agli atleti dopo le ore 14:00, compresi coloro che alloggiano all'interno dell'area embargata. Si precisa che sarà sempre possibile raggiungere l'area ritrovo dai parcheggi predisposti dall'organizzazione durante tutta la durata della manifestazione. Di conseguenza gli atleti e i loro accompagnatori potranno sempre andare e venire delle proprie auto e camper. Verrà comunicato attraverso lo speaker la riapertura dell'area sottoposta ad embargo al termine della competizione.

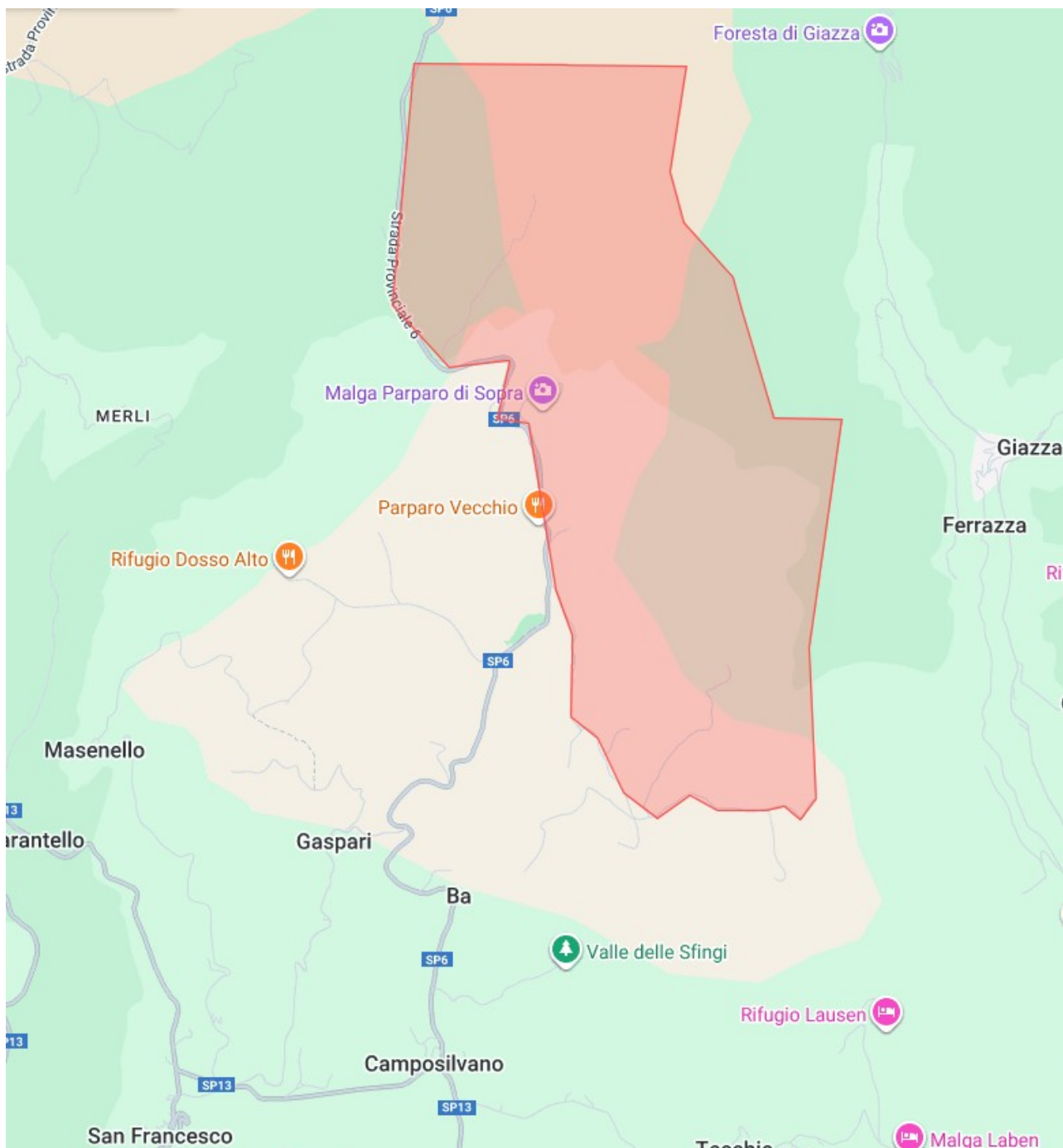
AREA EMBARGATA

SOAVE



AREA EMBARGATA

BOSCO DELLE GOSSE



Trovi le aree sottoposte ad embargo anche su:

www.lessiniaopen.com

SOAVE – vecchia mappa Impianto FISO CS/T 1955



COMITATO ORGANIZZATORE


Delegato FISO	Edoardo Tona
Direttore gara	Diego Milani
Tracciatore	Cristian Bellotto
Controllore	Gianni Biroli
Resp. Partenza	Roberto Gelmini
Resp. Arrivo	Beniamino Brazzoli
Segreteria	Mara Pegoretti
Elaborazione	Federico Bruni
Speaker	Stefano Galletti

RITROVO E SEGRETERIA DI GARA

SOAVE

Parco Comunale di Soave accanto al Foro Boario

<https://maps.app.goo.gl/st5H1QzBmrVgV9yW9>



BOSCO DELLE GOSSE

Malga La Casara del Comune di Roverè Veronese

<https://maps.app.goo.gl/wBiHWrSxNJK2R1nH6>



Sito internet di riferimento della manifestazione:

www.lessiniaopen.com

Qui saranno pubblicate ulteriori informazioni, le mappe interattive, modalità per raggiungere il ritrovo e la segreteria di gara, dettagli sui parcheggi disponibili, eventi collaterali e occasioni di allenamento e turismo.

PARCHEGGI

Seguire le indicazioni che saranno presenti sul sito e degli addetti sul posto per le aree di parcheggio e per raggiungere il ritrovo.

CAMPER – SOAVE: area camper gestita dal Comune di Soave

Via Invalidi del lavoro, 9

(<https://maps.app.goo.gl/L2qZ6cAaiX9Lsw65A>)

Servizi forniti: Acqua, pozzetto, illuminazione, elettricità.

20 posti disponibili – 500 mt dall'event center

Costo 14 euro al giorno (solo scarico/carico liquidi 1 ora 5 €)

Per prenotazioni:

Mail: turismo@comunesoave.it

Tel: +39 045 7680777

Per emergenze: Polizia municipale ed amministrativa 045 4970750
- 045 7680777 interno 3

Importante: l'area camper a Soave si trova all'interno dell'area embargata, sarà presente un corridoio a libero accesso per coloro che hanno il camper nell'area comunale per raggiungere il ritrovo. Sarà necessario seguire via Mere in direzione sud (saranno presenti indicazioni sul posto e sarà pubblicata apposita mappa).

Solo per il posteggio momentaneo saranno disponibili alcune aree che saranno indicate prossimamente.



CAMPER – BOSCO DELLE GOSSE: area camper gestita dal Comune di Roverè Veronese

Località Conca dei Parpari

(<https://maps.app.goo.gl/P2rC8VkFLSzJZ3wD7>)

Servizi forniti: acqua, scarico acque nere, elettricità. Presente lavello per stoviglie e area con tavoli e panche.

44 posti disponibili – 650 mt dall'event center

Costo 6 € la prima ora, 0,60 € le successive.

Per prenotare anticipatamente utilizzare l'applicazione **INAREA** inserendo **NOME E COGNOME, INDIRIZZO E-MAIL , N.TELEFONO, TARGA, CITTA'** e i dati della **CARTA DI CREDITO O PREPAGATA** in modo da poter accedere semplicemente con un click all'ingresso dell'area.

PER ENTRARE E' NECESSARIO AVERE UNA CONNESSIONE STABILE. A TALE SCOPO ALL'INGRESSO E DISPONIBILE UN WIFI LIBERO A CUI COLLEGARSI: "WIFI AREA CAMPER".

SCARICA APP  <https://inarea.geqmedia.it/store.html>

(assistenza app. 06 92946170 dalle 08:00 alle 21:00)

Per informazioni tel. 045 6518005 int. 7

mail: polizialocale@comune.rovereveronese.vr.it

ULTERIORI INFORMAZIONI SUL SITO INTERNET

www.lessiniaopen.com



SISTEMA DI PUNZONATURA

Per tutte le categorie verrà utilizzato il sistema di punzonatura Sport-Ident, sarà attivato il metodo Air+ (touch-free). Sono disponibili Sport-Ident a noleggio (no Air+) al costo di 2 € al giorno.

PETTORALI

I concorrenti riceveranno nelle buste di società un pettorale valido per entrambe le competizioni.

RITIRI

E' obbligatorio per i concorrenti che non terminino la gara passare dall'arrivo per scaricare la propria si-card e registrare la propria presenza.

GPS

Sarà indicato tramite apposito comunicato l'elenco dei concorrenti che lo indosseranno.

DEPOSITO CARTINE DI GARA

Al termine della gara gli atleti dovranno depositare le carte nelle borse di società presenti all'arrivo. Potranno ritirare la carta dopo l'ultima partenza.

MAPPA

SABATO

Soave

Scala 1:4.000 – omologazione FISO CS/T 1955

DOMENICA

Bosco delle Gosse (in fase di omologazione)

Cartografo: Stefano Zonato

CONDIZIONI METEO

SOAVE

Mediamente la temperatura massima del mese di ottobre è 19° C, la minima 12° C. Piovosità 7/8 giorni nel mese.

BOSCO DELLE GOSSE

Mediamente la temperatura massima del mese di ottobre è 12°-14° C, la temperatura minima 4°-6° C. Piovosità 7/8 giorni nel mese. Altitudine zona di gara 1250-1400 m s.l.m.

TERRENO DI GARA

SABATO

Soave

Area urbana con parchi pubblici. Presente possibile dislivello in salita. L'area del centro storico avrà la ZTL attiva, l'area esterna avrà accesso veicolare libero: prestare attenzione.



DOMENICA

Bosco delle Gosse

Parte del terreno di gara è all'interno del Parco Naturale Regionale della Lessinia, sono presenti aree aperte a prato e l'area boschiva, con predominanza di faggio, presenta varie condizioni di percorribilità e visibilità. Si possono identificare tre aree diverse: zona nord con alberi distanziati, tracce di disbosco parziale, presenza di arbusti prevedibilmente secchi in ottobre che ostacolano la corsa e la visibilità; zona centrale con bosco molto scorrevole, sottobosco di foglie, ottima visibilità; zona sud presenza di bosco più fitto con corsa ostacolata e presenza di zone con massi e conformazioni rocciose.





DIRITTI DI IMMAGINE

Con l'iscrizione l'atleta autorizza espressamente ASD Orient Express Verona ed eventuali emittenti televisive a riprendere o fotografare gratuitamente l'immagine del concorrente e ne autorizza il proprio utilizzo a fine promozionale e/o sportivo ovvero di servizio televisivo. Tali immagini potranno essere anche utilizzate per la creazione di gallerie fotografiche o video nel sito internet della manifestazione e della società organizzatrice ovvero per marketing e social.

ASSICURAZIONE

Gli organizzatori declinano ogni responsabilità per eventuali problemi o danni derivanti dalla partecipazione agli eventi e alle sessioni di allenamento della Coppa Italia 2026 – Le Finali. Ogni partecipante prende parte alle gare a proprio rischio.

DOVE ALLOGGIARE

SOAVE E DINTORNI

Elenco di strutture disponibili all'accoglienza fuori dall'area embargata:

Agriturismo Tamellini e Agriturismo Corte Tamellini

Via Tamellini, 9-13 Soave

(<https://maps.app.goo.gl/pnF38tFZLBQK3d3L8>)

Cell. 3472232051 - 3409886489 - 3490532671

e-mail: info@agriturismotamellini.com - info@cortetamellini.com

web: www.agriturismotamellini.com - www.cortetamellini.com

Posticino Soave

Appartamento 70 mq con cucina, max 4 persone

Via San Lorenzo, 6 Soave

(<https://maps.app.goo.gl/eByMGAuU8Ky5barq8>)

e-mail: posticinosoave@gmail.com

Relax a Soave

Via Bassano, 5 Soave

(<https://maps.app.goo.gl/CFfUTCyRZH91pHEB6>)

Tel. 3332175073 Maria Teresa Benetton

e-mail: relaxasoave@gmail.com

Per altre strutture consultare portali come www.visitverona.it/it

*** Per un alloggio a prezzo calmierato è possibile contattare la **Casa per ferie Don Calabria a Camposilvano**.

La struttura ha servizi ridotti, non essendo un albergo, e la cucina è in autogestione per gli ospiti.

Posizione: <https://maps.app.goo.gl/VyQ2AMoSrNU4NVYC6>

Mail: camposilvanodoncalabria@gmail.com

PS: vi aspettiamo qui anche nel 2027...

ROVERE' VERONESE E LESSINIA

Consultare l'elenco delle strutture in Lessinia presso il seguente portale:

<https://www.visitlessinia.eu/it/dove-dormire/>

*** Per un alloggio a prezzo calmierato è possibile contattare la **Casa per ferie Don Calabria a Camposilvano**.

La struttura ha servizi ridotti, non essendo un albergo, e la cucina è in autogestione per gli ospiti.

Posizione: <https://maps.app.goo.gl/VyQ2AMoSrN4NVYC6>

Mail: camposilvanodoncalabria@gmail.com

PS: vi aspettiamo qui anche nel 2027...

DOVE MANGIARE

SOAVE E DINTORNI

A Soave sono numerosi i ristoranti e le trattorie che offrono cucina tipica veronese, avete solo l'imbarazzo della scelta.

Ricordiamo però che l'area del centro storico il giorno della gara è embargata agli atleti dalle ore 14: organizzate il pranzo di conseguenza.

ROVERE' VERONESE E LESSINIA

In zona ritrovo la Pro-Loce di Roverè Veronese organizza il pranzo per atleti e accompagnatori.

Se invece volete provare i sapori della Lessinia è possibile mangiare presso alcuni rifugi vicino all'area ritrovo (necessaria la prenotazione):

PARPARO VECCHIO - 300 mt dall'event center

<https://maps.app.goo.gl/eLKpJC5uegwF1emn6>

www.parparovecchio.it

Tel. [0457835476](tel:0457835476)



CONCA DEI PARPARI BAR ALLOGGIO – 800 mt dall'event center,
accanto all'area camper

<https://maps.app.goo.gl/C3nF3KBWuR5er615A>

www.concadeiparpari.com

Tel. [3282363094](tel:3282363094)




RIFUGIO DOSSO ALTO – 2 Km dall'event center

<https://maps.app.goo.gl/Yq9m9MnSnZyTFDgh9>

www.dossoalto.it

Tel. [0457835955](tel:0457835955)



I rifugi effettuano anche SERVIZIO BAR.

SERVIZI IGIENICI

In zona ritrovo sia a Soave che al Bosco delle Gosse saranno predisposti bagni chimici a disposizione degli atleti.

ALLENAMENTO, TURISMO ED EVENTI COLLATERALI

ALLENAMENTO

Nella giornata di venerdì 16 ottobre 2026 e nella mattinata di sabato 17 ottobre 2026 è disponibile la mappa promozionale di Roverè Veronese e boschi circostanti per chi volesse fare un allenamento. Sul terreno sono posizionate flag senza punzone, né rilevamento cronometrico.

BABY-ORIENTEERING

Da venerdì 16 ottobre e per tutta la durata della manifestazione presso il Museo del Bosco di Roverè Veronese possibilità di fare un breve percorso di orienteering su sentiero per i più piccoli accompagnati da una fiaba multilingue.

VISITA ALLA GROTTA DI MONTE CAPRIOLO

Possibilità di visitare la Grotta di Monte Capriolo a Roverè Veronese in collaborazione con il Comune di Roverè Veronese e la Commissione Speleologica Veronese.

VISITA AL CASTELLO DI SOAVE

Durante tutta la manifestazione è possibile visitare il Castello di Soave in quanto fuori dall'area di gara.

MTB: l'altopiano della Lessinia è un vero paradiso per gli amanti della mountain bike, strade bianche con moderato dislivello e ampi panorami collegano contrade e malghe... i punti di ristoro non mancheranno di certo! Se vuoi pianificare il tuo percorso su internet trovi siti specializzati che offrono anche la traccia gps.

Tutti gli eventi sono subordinati a condizioni meteo adeguate e alla disponibilità delle associazioni coinvolte.

Visita il sito www.lessiniaopen.it per restare aggiornato ad avere le ultime notizie.

Organizzato da:



A.S.D. ORIENT EXPRESS VERONA

info@oriverona.it

www.oriverona.it

Sito internet della manifestazione :

www.lessiniaopen.com

Visita il sito regolarmente per ulteriori informazioni
e per gli ultimi aggiornamenti.

