

# CAMPIONATO REGIONALE LOMBARDO SPRINT RELAY

10 MAGGIO 2026 – RENATE (MB)

**Comunicato gara 3 – sostituisce il Comunicato 2. Modifiche evidenziate.**

## COMITATO ORGANIZZATORE

Delegato tecnico: Maurizio Todeschini

Ufficiale di gara: Tommaso Redaelli

Tracciatore: Andrea Migliore

Controllore: Luigi Giuliani

Giudice di partenza: Elena Poli

Giudice di arrivo: Roberto Caglio

Segreteria: Ambrogina Pozzi

Elaborazione dati: Dario Malaguti

## RITROVO

Dalle ore 9:00, presso l'Istituto Comprensivo "A. Sassi", via XXV Aprile 29, Renate (MB).

Sono previsti bagni e spogliatoi.

Nella palestra si potrà accedere solamente **scalzi**. Si chiede gentilmente di lasciare le proprie scarpe all'ingresso o comunque di togliersele per camminare in palestra (vale sia per le scarpe da gara che per quelle da passeggio).

Nei pressi del campo gara (a 10 minuti) è presente la stazione ferroviaria Renate-Veduggio, per coloro che vogliono raggiungere il ritrovo coi mezzi.

## PARCHEGGI

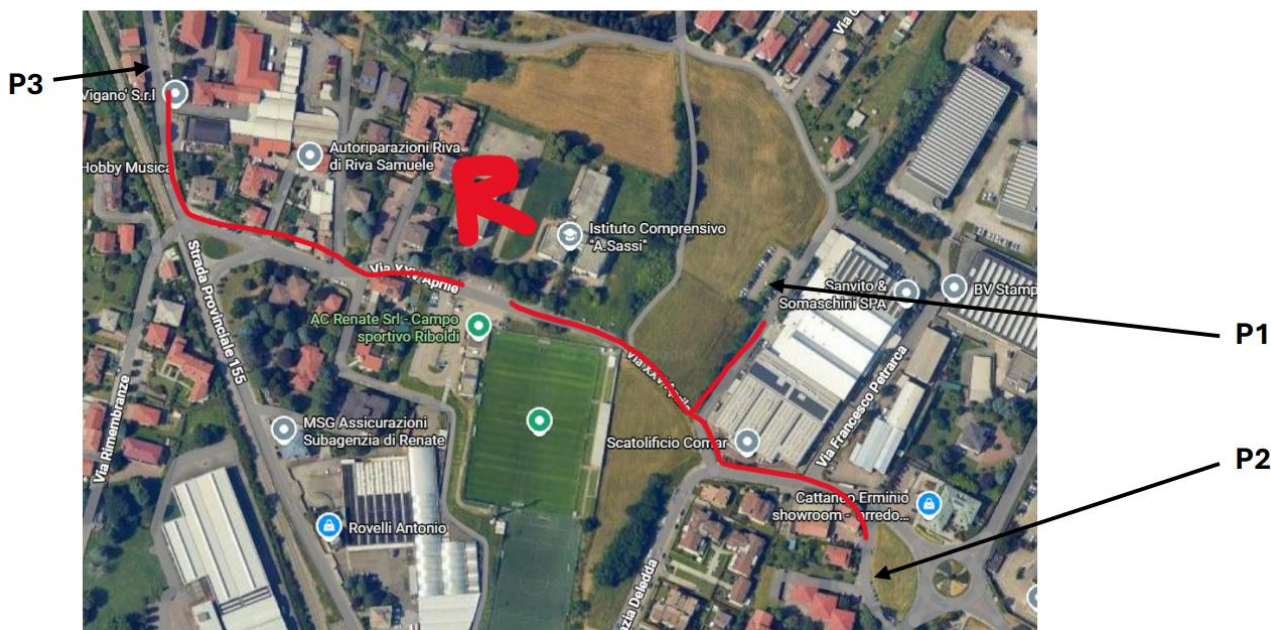
**Parcheggio 1:** alle coordinate 45.73136885283818, 9.282957103943929 (presso via San Salvatore), a 2 minuti dal ritrovo.

**Parcheggio 2:** alle coordinate 45.72950457045981, 9.283804746635068 (presso via Francesco Petrarca), a 5 minuti dal ritrovo.

**Parcheggio 3:** alle coordinate 45.73275545969349, 9.277893775029657 (presso via Magenta), a 5 minuti dal ritrovo.

Si prega di raggiungere i parcheggi usando le strade principali del paese (a sud/est la SP112 e a nord/ovest la SP155 – vedere embargo allegato).

**Il ritrovo deve essere tassativamente raggiunto entro le 9:40.**



Le strade segnate in rosso indicano come raggiungere il ritrovo dai parcheggi.

## **PROGRAMMA**

Ritrovo e apertura della segreteria: ore 9:00.

Primo lancio: ore 10:00.

Prima partenza esordienti: ore 10:30.

Ultima partenza esordienti: ore 11:30.

Premiazioni: ore 12:00.

## **ISCRIZIONI E CATEGORIE**

Per gli agonisti tramite modulo FISO **entro martedì 5 Maggio 2026.**

Per gli esordienti, tramite il modulo: <https://forms.gle/VmUoZ83BqFxtUDhT6>

Vengono considerate agonistiche le categorie: Youth (MW17), Elite e Master (MW50).

Le categorie non agonistiche sono: MW10, MW12, Rosso.

Categoria Ludico-motoria: Bianco.

Il costo di iscrizione per le categorie Elite, Master e Rosso è di 10 euro. Per tutte le altre, 6 euro.

Le iscrizioni o i cambi di categoria oltre la scadenza verranno accolte, a discrezione dell'organizzazione, con il supplemento del 50% sul costo programmato.

## PAGAMENTO:

tramite bonifico a favore di ASD Polisportiva Besanese

IBAN: IT09M 0306 9096 0610 0000 120353 Causale: “Renate-Orienteering + nome della società”

Si prega di inviare, per agevolare il lavoro della Segreteria, la contabile entro sabato 9 Maggio ore 19 a [oribesana@gmail.com](mailto:oribesana@gmail.com)

## **TIPO DI GARA**

**Agonisti:** Campionato Regionale a staffetta sprint, a 3 frazioni. Le staffette devono essere composte con almeno una donna, in prima frazione.

I pettorali verranno consegnati nelle buste di società.

Il percorso **MW12** sarà organizzato a staffetta. Possono essere composte staffette a due frazioni, con qualunque combinazione maschio/femmina. Questa categoria avrà quindi modalità di partenza e cambio uguale a quella degli agonisti.

**Altre categorie:** sprint classica.

## **MAPPA DI GARA**

“Renate”, scala 1:4000, equidistanza 2,5 metri. Simbologia aggiornata ISSprOM 2019.

Realizzazione: Marzo 2026. Omologazione: Maurizio Todeschini. Contrassegno di omologazione: 1493

Le mappe saranno stampate su materiale kernowprint.

## **SISTEMA DI PUNZONATURA**

Sportident Air. Si ricorda che in caso di malfunzionamento della stazione Sportident il concorrente dovrà punzonare manualmente sulla propria mappa.

## **TERRENO DI GARA**

Paese alternato da strade residenziali più larghe a zone di centro storico più intricate. Sono presenti dei parchetti cittadini, ma costituiscono solamente una piccola parte dei percorsi.

La zona di gara non sarà chiusa al traffico, si raccomanda quindi la massima attenzione e il rispetto del codice della strada.

## MW10, ESORDIENTI, BIANCO E ROSSO: PARTENZA E ARRIVO

Partenza e arrivo si trovano nei pressi del ritrovo (a 2 minuti).

Si raccomanda di passare dalla segreteria al termine della gara per scaricare i dati della sicard (e restituirla, qualora fosse stata noleggiata).

La partenza è libera, dalle 10:30 alle 11:30.

## AGONISTI E MW12: PARTENZA E ARRIVO



L'arena si trova a 2 minuti dal ritrovo. Ai concorrenti che corrono la prima frazione verrà data la mappa nel momento in cui entreranno nel cancello di partenza, dopo aver fatto clear e check.

Nella zona "spettatori" sarà possibile osservare il punto spettacolo (lanterna 100).

Quando si è visto il proprio compagno passare dal punto spettacolo, si potrà accedere alla zona cambio. Dopo aver fatto clear e check verrà consegnata la mappa arrotolata con

un elastico. L'elastico potrà essere rimosso appena prima di ricevere il cambio (ma si potrà guardare la mappa solo dopo aver ricevuto il cambio). Sarà presente uno scatolone per raccogliere gli elastici che non devono essere dispersi nel prato.

Il cambio deve avvenire toccando la mano del compagno.

La zona cambio si trova nel corridoio 100-finish, quindi il cambio deve essere dato **prima** di punzonare il finish.

Il punto 100 funge sia da punto spettacolo che da ultimo punto. **Dopo aver punzonato il punto spettacolo, il percorso continua normalmente. Il corridoio che parte dal punto 100 serve solamente per raggiungere il finish.**

**Dopo il punto spettacolo restano ancora dai 3 ai 5 minuti di gara.**

L'organizzazione consegnerà quindi la mappa a tutti i concorrenti, ma **è responsabilità dei concorrenti controllare che la mappa corrisponda al proprio numero di pettorale.**

## ORDINE DEI LANCI:

Ore 10:00 – Elite e Youth

Ore 10:05 – Master e MW12

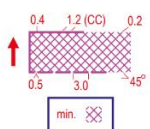
**ARRIVO ULTIMA FRAZIONE:** In caso di volata, vince chi taglia per primo la linea del traguardo (tracciata con farina) e non chi punzona per primo la stazione finish.

Alle ore 9:40, verrà fatta una **dimostrazione** delle procedure di partenza, cambio e arrivo. Immediatamente dopo verranno chiamate le prime frazioniste per entrare nella zona lancio.

**LANCIO PER I NON PARTITI:** I secondi frazionisti che non hanno ricevuto il cambio partiranno alle 11:00 in lancio; i terzi frazionisti alle 11:30.

## NOTE TECNICHE

Alcune strade saranno segnate col simbolo 709 (sotto riportato). Sarà possibile attraversarle **solamente** in prossimità del simbolo 710 (vedere immagine). I passaggi segnati corrispondono sempre a delle strisce pedonali.



### 709 Out-of-bounds area (A)

An out-of-bounds area. A bounding line may be drawn if there is no natural boundary as follows:

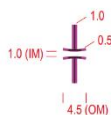
- a solid line indicates that the boundary is marked continuously (tapes, etc.) in the terrain,
- a dashed line indicates intermittent marking in the terrain,
- no line indicates no marking in the terrain.

An out-of-bounds area shall not be entered.

Minimum width: 3 mm.

Minimum area: 9 mm<sup>2</sup> (footprint 144 m<sup>2</sup>).

Colour: purple (upper purple).



### 710.1 Crossing point (P)

A crossing point through or over a wall or fence, or across a road or railway or through a tunnel or an out-of-bounds area is drawn on the map with two lines curving outwards.

If underpasses or tunnels etc. are to be used in a competition, they may be emphasized with symbol Crossing point (710.1) or Crossing section (710.2).

Colour: purple (lower purple).



Queste strade possono essere percorse **solamente** stando sui marciapiedi.

NB: si raccomanda di rispettare la simbologia (freccia rossa in figura):


Gli attraversamenti saranno presidiati. La mancata osservazione di queste norme comporta la squalifica.

## PERCORSI

La descrizione punti sarà per tutti i percorsi solamente in mappa.

### DETTAGLI PERCORSI

CATEGORIA	Lunghezza (m)	Dislivello (m)
ELITE	3500	45
YOUTH	3300	40
MASTER	3200	35
MW12	2000	40
MW10	1200	30
BIANCO	1800	30
ROSSO	3000	40



Per migliorare la leggibilità della mappa, alcune linee di collegamento tra i punti di controllo presentano delle piegature grafiche: prestare attenzione alle scelte di percorso per non farsi trarre in inganno dalla grafica.

## **ZONA RISCALDAMENTO**

È possibile fare riscaldamento nei tragitti indicati da e per i parcheggi verso il ritrovo.

## **RISULTATI**

In tempo reale su Oribos Live.

Verranno pubblicate le classifiche e gli intertempi sul sito Fiso.

Per le categorie Ludico-motorie verranno pubblicati i pubblicati i tempi di gara.

## **PREMIAZIONI**

Alle ore 12:00, presso il ritrovo. L'orario potrà subire variazioni.

Verranno premiate le prime tre staffette per le categorie Elite, Youth, Master e MW12.

Verrà dato un riconoscimento a tutti gli iscritti della categoria MW10.

## **RISTORO**

Chiediamo di portare il proprio bicchiere da casa, per ridurre l'impatto ecologico.

## **GIURIA DI GARA**

- Paolo Bocchiola – ASD Polisportiva Punto Nord
- Tommaso Civera – ASD Agorosso S. Alessandro Orienteering
- Alessandro Dipace – ASD Nirvana Verde

## **Riserve**

- Remo Madella – ASD Polisportiva Punto Nord
- Dario Galbusera – Unione Lombarda SSD ARL

## MISURE DI SICUREZZA

Si raccomanda il rispetto del codice della strada.

In caso di collisione con altri concorrenti o terzi, sussiste l'**obbligo** di arrestarsi immediatamente per accertarsi dello stato di salute delle persone coinvolte e verificare l'entità di eventuali danni.

Nei pressi della scuola è presente un defibrillatore. Membri del nostro staff sono addestrati all'utilizzo.

L'ospedale più vicino si trova a Carate Brianza (a 15 minuti in auto).

Per qualunque situazione di emergenza – recapito 3383439147.

Lo Staff organizzatore della Polisportiva Besanese augura a tutti una buona gara!

