

## 2<sup>A</sup> PROVA COPPA VENETO ODERZO – 26 Aprile 2026

### BOLLETTINO 2

Il tracciatore condivide anche informazioni relative ai tracciati

#### LUNGHEZZE DEFINITIVE DEI TRACCIATI

Carta Oderzo, realizzazione 2017, aggiornamento 2026, Simbologia ISSPrOM 2019-2 – formato A4 Scala 1: 4.000 equidistanza 2,5 m per tutte le categorie. La mappa sarà stampata su carta Blue-Back

LUNGHEZZE EFFETTIVE					
CATEGORIE	DISTANZA	PUNTI	CATEGORIE	DISTANZA	PUNTI
M10	1350	12	W10	1350	12
M12	1900	17	W12	1900	17
M14	2700	19	W14	2500	20
M16	3300	21	W16	2800	18
M18	3500	20	W18	3000	18
ME	3700	22	WE	3500	20
M35	3500	20	W35	2800	18
M45	3300	21	W45	3000	18
M55	3000	18	W55	2700	19
M65	2700	19	W65	2200	16
M70	2500	20	W70	2200	16
BIANCO/LUDICO	1350	12	ROSSO	2500	19

I percorsi si sviluppano per la totalità in aree urbane, con attraversamento di alcuni parchi pubblici.  
Si consigliano scarpe da running

ATTENZIONE: NON è consentita la corsa sull'argine erboso del fiume Monticano. Le scelte di percorso non prevedo comunque questa eventualità. Questo divieto riguarda anche la fase di riscaldamento pre gara.

#### STRADE INTERDETTE E ATTRAVERSAMENTI

In carta di gara sono presenti delle strade interdette alla corsa e non attraversabili segnate in mappa con il simbolo,




Le strade sono percorribili solo lungo i marciapiedi dove presenti e attraversabili solo dove è segnalato l'attraversamento in mappa con il previsto simbolo.



Qui un esempio per maggior chiarezza.



In particolare per tutte le categorie è previsto un attraversamento obbligatorio presidiato e segnalato in mappa ed in descrizione punti.



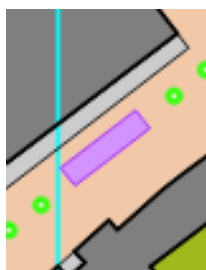
Tutti questi attraversamenti saranno presidiati. La non osservanza comporta la squalifica.

Si ricorda che le strade non sono chiuse al traffico, tranne per la zona pedonale del centro di Oderzo, pertanto si raccomanda l'obbligo del rispetto del codice della strada.

## SOTTOPORTICI E PRESENZA PLATEATICI



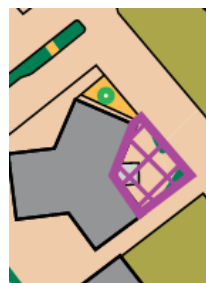
Sono presenti diversi porticati alcuni dei quali molto stretti. In questi passaggi è necessario prestare la massima attenzione ai pedoni ed alle persone presenti.



Sono presenti e segnalati in mappa plateatici degli esercizi pubblici, con il simbolo ISSprOM previsto

Essi sono riportati in mappa quanto più fedelmente possibile per consentire la miglior leggibilità della carta. Anche in corrispondenza di questi luoghi si raccomanda di prestare la massima attenzione ai pedoni e agli astanti.

## CANTIERI



Nel centro di Oderzo sono presenti alcuni cantieri edili, segnalati in mappa con i simboli definiti dalle norme ISSprOM.

È assolutamente vietato accedere o transitare in queste aree. Qui riportiamo un esempio per maggior chiarezza.

## BARRIERE ARTIFICIALI

I percorsi prevedono la presenza di alcune barriere virtuali, sorvegliate da personale dedicato, il cui attraversamento è vietato pena la squalifica. Sono segnate in mappa con il previsto simbolo ISSprOM.

Per maggior chiarezza, qui riportiamo un esempio.



Le barriere artificiali saranno identificate sul terreno con un nastro Bianco / Rosso appoggiato sul terreno come visibile nella immagine di esempio qui riportata.



### TEMPO LIMITE

Per tutte le categorie il tempo massimo di gara è fissato in 60 minuti

### RESTITUZIONE PETTORALI

Si ricorda agli atleti che tutti i pettorali di gara dovranno essere restituiti in segreteria al momento dello scarico al termine della propria gara. Nel caso di atleta non partito si chiede ad un rappresentante della società coinvolta di portare il pettorale in segreteria.



Con il patrocinio del Comune di Oderzo



COMUNE DI ODERZO  
*Città archeologica*