



FINALE COPPA ITALIA SPRINT

Vivi l'emozione dell'Orienteering in un luogo ricco di arte e storia

PROGRAMMA



24 OTTOBRE 2025

Castiglion Fiorentino

GARA PROMOZIONALE CO

Prima partenza: 18:00



COMUNE DI
CORTONA

25 OTTOBRE 2025

Cortona

**COPPA ITALIA
SPRINT FINALE**

Prima partenza: 14:30



FEDERAZIONE
ITALIANA
SPORT
ORIENTAMENTO



Stella Polare
Orienteering

PER INFORMAZIONI

Email. info@asdstellapolare.it

Tel. 347.4744042

SOSTITUISCE IL BOLLETTINO N.2. LE MODIFICHE APPORTATE RISPETTO AL BOLLETTINO N.2 GIA' PUBBLICATO SONO MINIME E SONO SCRITTE IN COLORE ROSSO PER FACILITARE LA CONSULTAZIONE

INFORMAZIONI GENERALI

COMITATO ORGANIZZATORE

Presidente:	Daniele Gallastroni
Delegato tecnico FISO:	Daniele Guardini
Direttore di gara:	Paolo Dissette
Tracciatore:	Francesco Buselli
Controllore:	Giovanni Volponi
Responsabile partenza:	Massimo Balboni
Responsabile arrivo:	Leonardo Menci
Segreteria:	Alessia Pecchi
Gestione dati:	Edoardo Tona, Vincenzo Di Costanzo
Logistica:	Pierluigi Nocentini
Speaker:	Stefano Galletti

Mail: info@asdstellapolare.it
Numero Telefono: 3474744042

Il saluto del Sindaco di Cortona Luciano Meoni



A tutti i partecipanti e agli organizzatori di questa importante manifestazione va il benvenuto mio e di tutta la città di Cortona. È la prima volta che ospitiamo la Finale di Coppa Italia Sprint. Siamo una città d'arte e una terra di accoglienza, abbiamo l'onore di rappresentare secoli di storia che hanno forgiato la nostra identità.

Cortona può offrire a tutti i visitatori esperienze di conoscenza che vanno dall'epoca Etrusca, all'arte del Rinascimento, fino ai grandi autori del '900. Questo è il nostro biglietto da visita che condividiamo con tutti voi che sarete impegnati nella gara.

La scelta degli organizzatori di tenere qui questa importante competizione ha un significato importante, nell'anno del «Cantico delle creature», solcherete le strade e i luoghi dove 800 anni fa è passato il Santo patrono d'Italia. Cortona è una delle città francescane più importanti e porta ancora con sé tante di queste testimonianze. Vi potrete ritrovare ai piedi della chiesa di San Francesco, oppure vi potrete affacciare sul santuario de Le Celle, o ancora in uno dei tanti conventi che sono legati alla storia di San Francesco d'Assisi.

La vitalità di un movimento come quello che rappresentate è per noi un motivo di orgoglio, insieme all'assessore allo Sport, Silvia Spensierati, abbiamo immediatamente riconosciuto il valore della disciplina dell'Orienteering. Pur provenendo da tradizioni nord europee, questo sport ha trovato calorosa e immediata accoglienza nella nostra comunità, in particolare tra i giovani.

Ringraziamo la Federazione Italiana Sport Orientamento per aver scelto la nostra città come sede di questo prestigioso evento e l'ASD Stella Polare per l'impegno profuso nella sua organizzazione.

Ora non resta che goderci insieme lo spettacolo della Finale di Coppa Italia Sprint, in questo luogo così suggestivo, sarà anche un'importante occasione per la promozione e la valorizzazione di Cortona.

ISCRIZIONI

Online entro le ore 23.59 di lunedì 20 Ottobre 2025

Atleti Italiani: tramite dirigente di società sul sito FISO <https://www.fiso.it/>

Atleti Stranieri: <https://www.orienteeingonline.net/>

Per la gara di Coppa Italia Sprint, sarà possibile iscriversi alle categorie DIRECT ed ESORDIENTI anche sul posto, fino a 30 minuti prima della partenza e comunque fino ad esaurimento mappe disponibili.

Per la Gara Promozionale sarà possibile iscriversi anche sul posto fino ad esaurimento mappe disponibili.

QUOTE ISCRIZIONI

Promozionale 24/10: per le categorie Giallo, Rosso e Nero **7€**,
per le categorie Bianco, ESO e Ludico Motoria **5€**.

Coppa Italia Sprint 25/10 categorie:

M/W10, M/W12, M/W14, M/W16, Direct, Bianco, Eso **7€**;

M/W18, M/W20, M/WE, M/WB, M/W35, M/W40, M/W45, M/W50, M/W55, M/W60,
M/W65, M/W70, M/W75 **12€**

PAGAMENTO ISCRIZIONI

Si raccomanda di effettuare il pagamento delle iscrizioni in anticipo, tramite bonifico bancario, intestato a:

ASD Stella Polare

IBAN: IT77W0103071410000001142918

Monte dei Paschi di Siena

Causale (obbligatoria): nome società, iscrizioni Gara promozionale 24.10.25 - Coppa Italia Sprint 25.10.25

Si prega di effettuare un solo pagamento per società, per ridurre i tempi di riscontro del pagamento inviare copia della disposizione di bonifico a: **info@asdstellapolare.it**

SISTEMA DI PUNZONATURA

Per tutte le categorie sarà utilizzato il sistema di punzonatura SportIdent Air+

Sul posto sarà possibile noleggiare una Si-card non SIAC al costo di 2 euro fino ad esaurimento scorte. In caso di smarrimento, sarà richiesto un rimborso di 30 euro. Nel caso di stazione non funzionante è necessaria la punzonatura manuale sulla propria mappa. Si prega di comunicare al Centro Gara (ritrovo) eventuali modifiche alla propria Sicard/SIAC prima della partenza.

PETTORALI

Saranno presenti nelle buste di ogni società che potranno essere ritirate anche alla gara promozionale. Il pettorale è unico sia per la gara di Coppa Italia Sprint che per Coppa Italia in bosco del giorno dopo.

RISTORI POST-GARA

Presenti in tutte le gare.

PERNOTTAMENTI

Info:

TOGETHER IN TUSCANY

www.togethertuscany.com

N. Tel. + WA: +39 057567358

Orario: 10:00 - 18:00

BICE VIAGGI

www.biceviaggi.it

N. Tel. : 0575658049

N. cell + WA: 3485390186

L'accesso al centro storico di Cortona è interdetto a tutti i concorrenti fino al giorno della gara. Per coloro che alloggiano nell'area embargata, l'accesso è consentito unicamente per il tragitto più breve dai parcheggi all'alloggio, escludendo visite turistiche alla città.

CASTIGLION FIORENTINO 24/10/2025

Direttore di gara: Daniele Gallastroni
Tracciatore: Leonardo Menci
Segreteria: Alessia Pecchi
Gestione dati: Manuel Alessio Calderon, Vincenzo Di Costanzo

Mail: info@asdstellapolare.it

Numero Telefono: 3474744042

Modalità di gara

La competizione si sviluppa prevalentemente tra le vie e le piazze del centro storico di Castiglion Fiorentino.

- Gara a Sequenza Libera con partenza in massa: Giallo, Rosso, Nero.
- Gara a Sequenza Obbligatoria con partenza libera individuale: Bianco, ESO e Ludico Motorio

È consigliabile munirsi di torcia frontale.

RITROVO

Presso Palestra degli Scolopi (Ex Chiesa SS. Annunziata), Corso Italia 33

Link Maps: <https://maps.app.goo.gl/UoBc5xJPkx5TYWhG9>

Sarà anche possibile ritirare le buste per ciascuna Associazione che partecipa alla gara di Coppa Italia Sprint.

SEGRETERIA

Presso il ritrovo dalle ore 16.30

PARTENZE

Partenza in prossimità del ritrovo/segreteria a 300m.

Bianco, ESO, Ludico Motoria ore 18.00

Giallo ore 18.10

Rosso ore 18.20

Nero ore 18.30

La descrizione punti è stampata sulla mappa di gara. Attenersi scrupolosamente alle indicazioni degli addetti di partenza.

MAPPA

Castiglion Fiorentino (CS/T 1297)

Omologazione (30/02/2023), aggiornamento 2025, normativa ISSprOM 2019-2.

Scala 1:3000, equidistanza 5 m

La mappa, in formato A4, è stampata su materiale blueback anti-spappolo.

TERRENO DI GARA

I percorsi si snodano lungo le vie medievali del borgo, costituite in prevalenza da lastre di pietra. Lungo i tracciati sono integrate anche alcune aree verdi e Giardini. In caso di pioggia i lastricati possono diventare scivolosi. Il tracciato presenta un dislivello significativo, sfruttando la conformazione collinare della città. Le strade sono comunque aperte a un traffico residenziale limitato.

TEMPO MASSIMO

Il tempo massimo di gara è fissato a 1 ora. Eventuali ritiri vanno comunicati sempre allo scarico dati in segreteria.

RISULTATI

Risultati LIVE disponibili in internet sul sito: <https://bostek.it/live/Gara.aspx?id=1334>

PREMIAZIONI

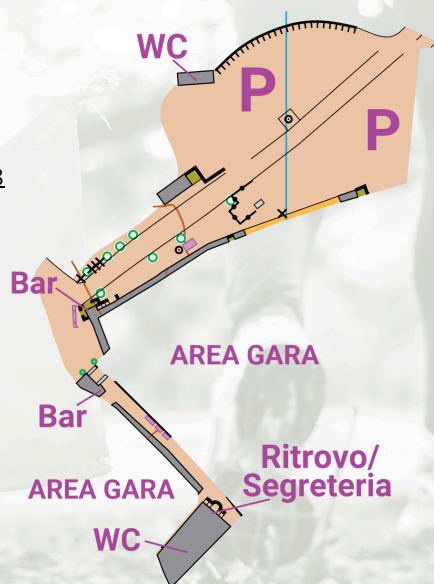
Al termine della gara presso il ritrovo. Verranno premiati i primi 3 di ogni categoria (maschile e femminile) dei percorsi Nero, Rosso e Giallo.

PARCHEGGI

Piazzale Garibaldi

Link maps:

<https://maps.app.goo.gl/ukf61USKQFugDX9L8>



INDICAZIONI

In Auto

- Da Nord o Sud (Autostrada A1): Uscita Monte San Savino.
- Imboccare la SP25 e seguire le indicazioni per Castiglion Fiorentino. Il centro è raggiungibile in circa 20-25 minuti dall'uscita autostradale.

La stazione è a circa 1 km dal centro storico, raggiungibile a piedi in pochi minuti.

CORTONA 25/10/2025

RITROVO

Ritrovo presso i Giardini Pubblici.

Link Maps: <https://maps.app.goo.gl/Kc8BCGHPNgRkHTh>

SEGRETERIA

Presso il ritrovo dalle ore 12:30.

N.B. La Società Orienteering Amiata ASD sarà presente in segreteria per la distribuzione di buste e ricevute relative alla gara in bosco di Coppa Italia del 26 Ottobre 2025.

PARTENZA

La partenza è prevista per le ore 14.30. Dista 10 minuti al passo (600 metri). Seguire i cartelli e le fettucce bianco-rosse.

La chiamata avverrà al minuto - 4.

La descrizione punti è disponibile all'interno del corridoio di partenza, saranno disponibili scotch e forbici; è inoltre stampata sulla mappa di gara.

La partenza è di tipo delayed start (partenza svedese).

Per le categorie ESO, DIRECT, BIANCO, M/W10 la partenza è libera con punching start.

Attenersi scrupolosamente alle indicazioni degli adetti di partenza.

CATEGORIE M/W 10

Nelle categorie M/W 10 è consentita la pratica del "shadowing" da parte di un adulto che ha già concluso la sua gara o che non vi partecipi, al solo scopo di garantire la sicurezza, senza essere di aiuto.

MAPPA

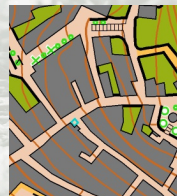
Cortona (CS/T 1298)

Omologazione (08/05/2023), aggiornamento 2025, normativa ISSprOM 2019-2.

Scala 1:4000, equidistanza 2,5 m CAT. M/W ELITE, M/W16, M/W18, M/W20, M/W35, M40, M45, M50, MB.

Scala 1:3000, equidistanza 2,5 m CAT. M/W10, M/W12, M/W14, W40, W45, W50, M/W55, M/W60, M/W65, M/W70, M/W75, WB, DIRECT, BIANCO, ESO.

La mappa, in formato A4, è stampata su materiale blueback anti-spappolo. Alla partenza saranno comunque disponibili delle buste protettive in plastica, per chi ne avesse bisogno. Al termine della propria gara ogni atleta dovrà depositare la mappa nella sacca della propria squadra. Il responsabile di società potrà ritirare la borsa con le mappe dopo l'ultima partenza. Si confida nel rispetto dei principi del fair play.



Terreno di gara

I tracciati si snodano all'interno del centro storico di Cortona, che è caratterizzato da un accentuato dislivello con la presenza di scalinate e rampe. La pavimentazione è costituita in parte da lastricato in pietra che in caso di pioggia potrebbe risultare scivoloso, specie nei tratti in discesa. Si ricorda inoltre che le strade rimangono aperte ad un traffico veicolare limitato. Il tratto finale della gara sarà presidiato da personale preposto.

Tempo massimo

Il tempo massimo di gara è fissato a 1 ora.

Eventuali ritiri vanno comunicati sempre allo scarico dati in segreteria.

UTILIZZO GPS

E' proibito pubblicare la propria traccia su Strava/Garmin, pena la squalifica, e altre app di tracciamento prima della partenza dell'ultimo concorrente.

RISULTATI

Risultati LIVE disponibili in internet sul sito: <https://app.liveresults.it/toscana2025>

PREMIAZIONI

Le premiazioni avranno luogo alle ore 17.30 presso il Centro Convegni di Sant'Agostino in via Guelfa a circa 550 m. dall'arena (43.27392, 11.98448). E' obbligatorio per tutti gli atleti attendere le ore 17.00 prima di lasciare l'arena di gara per recarsi al luogo delle premiazioni. Verranno premiati i primi 6 classificati della categoria M/W Elite e i primi 3 di tutte le altre categorie agonistiche. Saranno, inoltre, chiamati a ritirare un premio di partecipazione tutti gli under 10 partecipanti. Non sono previste premiazioni per le categorie M/WB, Direct, Bianco ed Esordienti. **Saranno effettuate, inoltre, anche le premiazioni generali di Coppa Italia Sprint 2025.**

PARCHEGGI

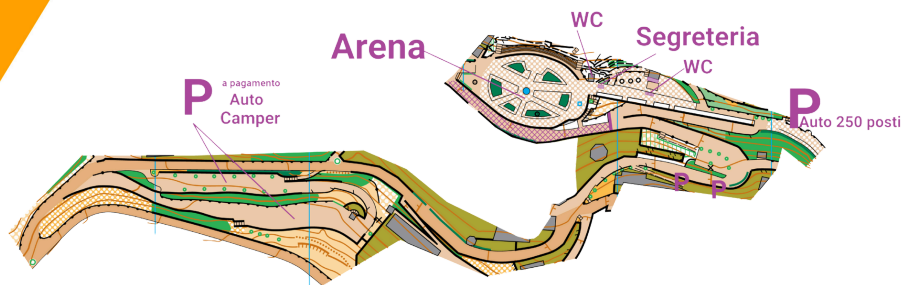
Parcheggio Viale giardini pubblici (gratuito):

<https://maps.app.goo.gl/smzvvhH3tMNvecMoc6>. **Questo parcheggio aprirà in tarda mattinata.**

Parcheggio dello Spirito Santo (a pagamento con scale mobili che portano in prossimità dell'arena), permette sosta anche dei camper ma non è attrezzato:

<https://maps.app.goo.gl/1GBy62JufAdHJ5WS6>

N.B. Coloro che utilizzeranno il parcheggio nel viale dei Giardini Pubblici (viale a senso unico), in uscita dovranno proseguire in direzione del Torreone e raggiungere così la Strada Provinciale 34.



INDICAZIONI


In Auto

- Da Nord o Sud (Autostrada A1): Uscita Valdichiana-Bettolle-Sinalunga.
- Imboccare il Raccordo Autostradale Bettolle-Perugia (RA 6) in direzione Perugia.
- Prendere l'uscita "Cortona" (o "Cortona San Lorenzo") dopo circa 12 km.
- Seguire le indicazioni per Cortona (SP32, SS71, SP34) fino al Parcheggio del Parterre (Giardini Pubblici). Il tragitto dall'uscita del raccordo dura circa 15 minuti.

La stazione ferroviaria più vicina è quella di Cortona-Camucia che si trova a circa 3km da Cortona.

INFORMAZIONI TECNICHE

Ci sono sottopassi dove si trovano tavoli e sedie appartenenti a esercizi di ristorazione, che potrebbero limitare parzialmente lo spazio disponibile. Prestare attenzione durante il transito.



Gli arredi urbani e gli allestimenti esterni di ristoranti e bar vengono mappati con il simbolo 714 - "struttura provvisoria"



Nelle strade in cui, nei vari sopralluoghi, si è rilevato un'intenso traffico pedonale, è stato utilizzato il simbolo 501 - "area pavimentata con traffico".

Inoltre, nonostante le opportune segnalazioni e l'intervento dell'organizzazione, in alcuni punti potrebbero essere presenti veicoli parcheggiati dai residenti che possono limitare parzialmente il passaggio e la visibilità. Non è stato possibile segnalare le aree in carta perché la collocazione dei mezzi non è regolare e costante nel tempo.

L'ultimo punto (N. 100) dei percorsi, descritto come oggetto particolare, è una evidente vela pubblicitaria.

LUNGHEZZE PERCORSI

ORIENTEERING D'AUTUNNO NEL BORGO – 24.10.25 CASTIGLION FIORENTINO

CATEGORIA	LUNGHEZZA m	PUNTI	DISLIVELLO
NERO	2900	22	110 m
ROSSO	2400	18	80 m
GIALLO	1300	13	65 m
ESO	1000	11	35 m
BIANCO	1000	11	35 m

COPPA ITALIA SPRINT – 25.10.25 CORTONA

CATEGORIA	LUNGHEZZA m	PUNTI	DISLIVELLO	SCALA	CATEGORIA	LUNGHEZZA m	PUNTI	DISLIVELLO	SCALA
M Elite	3400	20	140 m	1:4000	WE Elite	3300	19	120 m	1:4000
M10	1200	11	30 m	1:3000	W10	1200	11	30 m	1:3000
M12	1600	10	35 m	1:3000	W12	1600	10	35 m	1:3000
M14	2600	14	85 m	1:3000	W14	2100	10	70 m	1:3000
M16	2800	12	95 m	1:4000	W16	2500	12	85 m	1:4000
M18	2800	17	110 m	1:4000	W18	2800	12	95 m	1:4000
M20	3200	20	95 m	1:4000	W20	3000	15	75 m	1:4000
M35	3000	15	75 m	1:4000	W35	2800	17	110 m	1:4000
M40	3000	15	75 m	1:4000	W40	2600	13	85 m	1:3000
M45	2800	12	95 m	1:4000	W45	2200	11	90 m	1:3000
M50	2800	12	95 m	1:4000	W50	2200	11	90 m	1:3000
M55	2600	13	85 m	1:3000	W55	2200	11	70 m	1:3000
M60	2600	13	85 m	1:3000	W60	2200	11	70 m	1:3000
M65	2000	12	70 m	1:3000	W65	2200	11	70 m	1:3000
M70	2000	12	70 m	1:3000	W70	1500	10	60 m	1:3000
M75	1500	10	60 m	1:3000	W75	1500	10	60 m	1:3000
MB	2500	12	85 m	1:4000	WB	2100	10	70 m	1:3000
DIRECT	2600	14	85 m	1:3000	BIANCO	1200	11	30 m	1:3000
ESO	1200	11	30 m	1:3000					

GIURIA DI GARA

MORETTI ROBERTO (A.S.D. Polisportiva G. Castello)
BAZAN FRANCESCO (Orienteering Treviso A.S.D.)
GATTI GIORGIO ERNESTO (A.S.D. Polisportiva Punto NORD)

SUPPLEMENTI

FEDEL ANDREA (JWOC 2025 A.S.D.)
CAVAZZANI AUGUSTO (ASD Lessinia Orienteering)

Per quanto non contemplato dal presente regolamento varrà quanto indicato nel R.T.F. della F.I.S.O. e nel "Regolamento gare 2025" consultabile sul sito della Federazione. L'organizzazione declina ogni responsabilità per danni a persone, animali e/o cose verificatesi prima, durante e dopo la manifestazione stessa.

Le zone di gara sono aperte al traffico locale, si raccomanda la massima attenzione e il rispetto del Codice della Strada e dei pedoni.