



Organizator: PD Ajdovščina v sodelovanju z OŠ Dobravlje in OŠ Ajdovščina

FISO - FVG - 1, O-Tour 2025

Vodja tekmovanja: Marija Kovač (PD Ajdovščina), Luka Ruter (OŠ Dobravlje)

Vrsta tekmovanja: podaljšan gozdni-travniški šprint

Tehnična podpora: Stanko Čufer

Traser: Igor Bončina

Sodnik: Miha Škarabot

Predstavniki tekmovalcev:

Karta: Škol, ISprOM standard, 1:4000, januar 2025

Teren: Kraška planota nad mestom Ajdovščina, obdana z strminami iz treh strani. Teren na planoti je polodprt z veliko mrežo poti, jarki in posameznimi območji kamenja. Rastje na planoti je zelo različno od odprtega, polodprtega in do zaraščenega-neprehodnega.

Tekmovalni center: OŠ Ajdovščina 10:00h - 16:00

POVEZAVA: <https://www.google.com/maps/d/edit?mid=1sBVEkcA-RSSI5V8Mpd9hUw6oejMw3Y&usp=sharing>

Prvi štart: 11:30h

OBVESTILO: na štartno/ciljnem prostoru bo tekmovalcem omogočeno

- da pred startom odložijo osebno opremo
- da počakajo v avli OŠ
- uporaba sanitarij v OŠ

Parking: Parking pred Športnim centrom Police in OŠ Ajdovščina

<https://www.google.com/maps/d/edit?mid=1uwk4s6By7F8-1EDEAJviJDmnWYjW8OE&usp=sharing>

Prijave: do 17. januarja 2025 na:

<http://www.orienteingonline.net>

ali david.cufr@hotmail.com

Prijave in spremembe možne tudi na dan tekmovanja.

Kategorija dolžina proge št.kontrol SI-Air

| | | | | |
|-----|----|--------|----|--|
| M10 | DP | 1700 m | 15 | |
| Ž10 | DP | 1700 m | 15 | |
| M12 | DP | 1900 m | 13 | |

| | | | | |
|--------------------|----|--------|----|--|
| Ž12 | DP | 1900 m | 13 | |
| M14 | DP | 2200 m | 14 | |
| Ž14 | DP | 2200 m | 14 | |
| M16 | DP | 2800 m | 13 | |
| Ž16/ GIALLO | DP | 2200 m | 14 | |
| M18 | DP | 4300 m | 21 | |
| Ž18 | DP | 2800 m | 14 | |
| M21/ NERRO | DP | 5300 m | 27 | |
| Ž21 | DP | 4300 m | 21 | |
| M35 | DP | 4300 m | 21 | |
| Ž35 | DP | 3200 m | 15 | |
| M45/ ROSSO | DP | 3200 m | 15 | |
| Ž45 | DP | 2800 m | 13 | |
| M55 | DP | 2800 m | 13 | |
| M65 | DP | 2200 m | 14 | |
| OPEN | | 3200 m | 15 | |
| ZAČETNIKI | | 1900 m | 13 | |
| DRUŽINSKA | | 1900 m | 13 | |
| OTROCI | | m | | |
| BIANCO | | 1900 m | 13 | |
| | | | | |

Karte bodo natisnjene na vodoodpornem papirju.

STARTNINA: 7 € - MŽ10 do vključno MŽ18, open, družinska, začetniki, otroci
14 € - MŽ21 in starejši





MERJENJE ČASA: SportIdent, omogočeno branje SIAC čipov.
V štartnem koridorju preverite delovanje čipa.
Preverite zvočni in svetlobni signal postaje ali čipa.
Možna izposaja čipov ob prijavi.

OBDELAVA REZULTATOV: David Čufer, Urban Gregorc

OBVESTILA: Opisi kontrol (mikrolokacije) bodo na voljo v tekmovalnem centru, na startu in natisnjeni na karti.
Po prihodu na cilj se karte poberejo in razdelijo šele po odhodu vseh tekmovalcev na progo.
Podelitev bo predvidoma ob 14:00

Gibanje po Ajdovskem Gradišču pred tekmovanjem ni dovoljeno.

Tekmovanje poteka na delno zaraščenem, s potmi prepredenem skalnem platoju nad Ajdovščino. Čez področja temno zelene ni mogoče priti in tudi ni dovoljeno. Organizator ne prevzema nikakršne odgovornosti za tekmovalce! Vsak tekmovalec tekmuje na lastno odgovornost!

| | |
|---|----------------------------|
|  | Zložen kup kamenja |
|  | Vojaški rov |
|  | Steza dvojne širine > 1,6m |
|  | Kolovozna pot < 1,6m |

Priporočilo traserja: teče se samo po poteh in stezah, izjemoma tudi po brezpotju v elitnih kategorijah.

Priporočena obutev: treking čevlji z debelim gumijastim podplatom.

