

# FIRENZE CENTRO STORICO 2024

## CAMPIONATO TOSCANO SPRINT

### COMUNICATO GARA

---

## DOMENICA 03 MARZO 2024

#### RITROVO E SEGRETERIA:

Dalle ore 09.00 Presso Palestra San Niccolò, Via San Miniato 6. Disponibilità di spogliatoi, bagni e docce.

<https://goo.gl/maps/m1Ed4mkoka3BPXqh9>

#### PARCHEGGIO:

Segnaliamo due parcheggi, entrambi gratuiti sulle strisce blu la domenica.

Piazza Poggi / San Niccolò ( <https://goo.gl/maps/c9Hgg17Fw2MFYV448> ) Distante 400m dal punto di ritrovo.

Lungarno Zecca Vecchia ( <https://goo.gl/maps/ik9aY9VdibatCodxC9> ) Distante 1500m dal punto di ritrovo.

**(Non parcheggiare sulle strisce GIALLE riservate alla Polizia di Stato).**

#### TRASPORTO PUBBLICO:

La fermata più vicina, provenendo dalla Stazione di Santa Maria Novella, è la fermata: "Serristori Demidoff" raggiungibile con gli Autobus n° 23 – C4. Distante 350m dal punto di ritrovo.

Maggiori info su: <https://www.at-bus.it/it/>

#### PAGAMENTO QUOTE GARA:

Per il pagamento effettuare un Bonifico Bancario a: ASD Firenze Orienteering

IBAN: IT02R0873602802000000620409 (BANCA DI CREDITO COOPERATIVO DI PONTASSIEVE SOC. COOP.)

Causale: gara orienteering centro storico 2024 – società xxxxxxxxxxxx

Inviare copia della ricevuta di pagamento a: [iscrizioni@orienteeringfirenze.it](mailto:iscrizioni@orienteeringfirenze.it)

Sarà eventualmente possibile pagare in contanti direttamente alla segreteria il giorno della gara.

#### CARTA GARA E PUNZONATURA:

Firenze Centro Storico (CS388 - agg.2016 simbologia ISSprOM 2019-2). La descrizione punti sarà in carta.

La punzonatura sarà a sequenza obbligatoria con sistema Elettronico Sport Ident (modalità Air+ attiva).

#### PARTENZA:

Partenza in griglia dalle ore 10.00 con modalità Punching Start.

Ricordarsi di punzonare la stazione di partenza.

Anche chi utilizza la SIAC dovrà punzonare la stazione di partenza in modalità classica inserendo la SIAC nel foro. Tutte le altre stazioni, compreso il Finish, avranno la modalità AIR+ attiva.

I concorrenti verranno chiamati con la seguente modalità:

- **2 Minuti:** Chiamata a voce, controllo SI-Card, CHECK e CLEAR
- **1 Minuto:** Posizionarsi davanti alla propria mappa
- **Minuto 0:** Raccolta mappa, punzonare la stazione di partenza, GO

La partenza è di tipo “Delayed Start”, con il triangolo posizionato e ben visibile a circa 90m dal punto di raccolta mappe. Si ricorda che è obbligatorio transitare per il punto K.

La partenza è situata a circa 1000 metri di distanza dal ritrovo (20 – 25 minuti al passo). Seguire le fettucce e i cartelli presenti lungo il tragitto sotto indicato:



Riscaldamento nella zona della partenza.

#### **ARRIVO:**

L'arrivo dista 250m dal ritrovo. Ricordarsi di scaricare la sicard in segreteria dopo il finish e riconsegnare eventuali sicard a noleggio. Si ricorda che al ritrovo verrà offerto un piccolo ristoro.

#### **FAIR PLAY:**

Le mappe non verranno ritirate all'arrivo. Si confida nel Fair Play dei partecipanti.

I concorrenti che intendono ritirarsi sono obbligati a passare dalla segreteria per comunicarlo.

In caso di ritiro per chi possiede la Siac si consiglia di passare dal Finish per spengere la modalità AIR+.

#### **PREMIAZIONI:**

Si terranno indicativamente alle 12.30 e verranno premiati i primi tre di ogni categoria; inoltre verrà premiato il campione regionale sprint delle categorie agonistiche.

#### **INFORMAZIONI:**

ASD Firenze Orienteering

Tel. 328 9469166

Email: [orifirenze@gmail.com](mailto:orifirenze@gmail.com)

## **NOTE TECNICHE E DI COMPORTAMENTO:**

Per la buona riuscita della manifestazione si prega di seguire le seguenti regole:

Il Centro di Firenze è solitamente affollato di turisti e residenti, si prega di fare attenzione evitando di recare danno a qualcuno o qualcosa.

La prima domenica del mese alcuni musei sono gratuiti: ci aspettiamo più folla del solito.

Prestare sempre attenzione nei pressi di plateatici ed attività commerciali, soprattutto di ristorazione.

Prestare molta attenzione al traffico veicolare. La domenica la ZTL non è attiva, rispettare il Codice della Strada.

Sono presenti tralicci di impalcature non riportate in mappa in quanto non impediscono il passaggio sui marciapiedi. Prestare comunque attenzione.

Nel corridoio finale dalla 100 al Finish sporge leggermente un tombino come indicato dalla foto qui sotto. Prestare attenzione durante lo scatto finale verso il Finish.



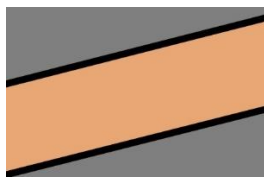
## DISTANZE PERCORSI:

CAMPIONATO TOSCANO SPRINT 2024 – FIRENZE CENTRO STORICO			
Categoria	Distanza sviluppata in KM sul percorso migliore	Categoria	Distanza sviluppata in KM sul percorso migliore
M10	1,9	W10	1,9
M14	2,5	W14	2,5
M18	3,4	W18	3
ME	4	WE	3,7
M45	3,4	W45	3,4
M65	3	W65	2,9
DIRECT	2,9	SCUOLE	2,1
ESO	2,1	LUDICO	1,9


Le distanze sono relative allo sviluppo reale dei percorsi, non sono lunghezze in linea d'aria.

## NOTE CARTOGRAFICHE:

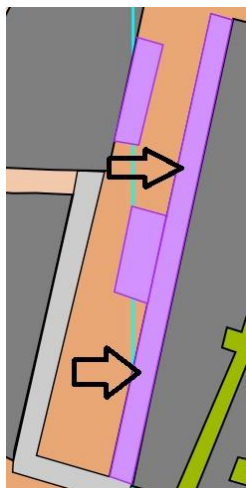
Le aree più trafficate da pedoni e automobili sono segnalate in mappa con il colore marrone 50%.



Il seguente simbolo 714 è usato in mappa per segnalare plateatici e cantieri in corso.



Il porticato di ingresso del Museo degli Uffizi (come indicato dalle frecce qui sotto) è stato segnalato in mappa con il simbolo 714 per impedire il passaggio dei concorrenti. Tale porticato viene chiuso con nastri dal personale del Museo e usato per accogliere la lunga coda dei visitatori.



## ATTIVITÀ FACOLTATIVA DOPO LA GARA: “VISITA MUSEO GALILEO”



Per chi avrà partecipato alla gara e ai loro accompagnatori sarà possibile partecipare ad una visita guidata al Museo Galileo (vicino a Ponte Vecchio, un chilometro circa dal punto di ritrovo della gara). In questo museo – oltre a reperti su Galileo - è rappresentata la Storia della Scienza fino al 1700.

Un museo spesso trascurato nella vasta proposta fiorentina, ma non meno interessante; tra le altre cose una sala è dedicata agli antichi strumenti cartografici e di navigazione.

Il biglietto di ingresso di 10 euro sarà a carico dei partecipanti - inclusi gli auricolari obbligatori per la visita. (per numero partecipanti inferiore a 15 il costo sale a 16 euro), la guida sarà invece offerta da Firenze Orienteering. La visita inizierà alle 13.30 per terminare alle 15.30 circa.

Per motivi organizzativi del museo la prenotazione alla visita è obbligatoria, basta inviare un messaggio Whats App 3287524940 o una mail a: [claudia.pap@tiscali.it](mailto:claudia.pap@tiscali.it) Claudia Papini – Firenze Orienteering

## REGISTRA LA TUA GARA SU LIVELOX



<https://www.livelox.com/Events/Show/120858?qr=true>

# L'ASD FIRENZE ORIENTEERING AUGURA A TUTTI BUON DIVERTIMENTO

Pur avendo a cuore ed impegnandosi nella buona riuscita della manifestazione, la società ASD Firenze Orienteering declina ogni responsabilità per danni a cose o/a persone prima, durante e dopo la gara.