

SUPPORTED BY

Pomi



CARPENTERIE
CAJO & KLEJBI DAL



BCC RIVAROLO MANTOVANO
GRUPPO BCC ICCREA



studio melegari
Commercialisti e Consulenti del lavoro



Comune di Martignana di Po



MTBO 2024
EMILIA ROMAGNA & LOMBARDIA
ORIENTEERING CHAMPIONSHIP
MARTIGNANA DI PO



Comune di
Martignana di Po



Stemma
famiglia Fadigati

BULLETIN 1

03 marzo 2024



FEDERAZIONE
ITALIANA
SPORT
ORIENTAMENTO



Campionato Regionale Emilia Romagna e Lombardia **Mountain Bike-Orienteering**

La **Eridano Adventure ASD** con il patrocinio del **comune di Martignana di Po** ed in collaborazione con la **Famiglia di Villa Fadigati** danno il benvenuto a tutti i Partecipanti al **Campionato Regionale Emilia Romagna e Lombardia di MTB-Orienteamento**.

COMITATO ORGANIZZATORE

Direttore di gara:	Andrea Visioli
Tracciatrice:	Stella Varotti
Elaborazione dati Segreteria:	Susy De Pieri
Assistenza Sanitaria:	Padana Soccorso

ISCRIZIONI

Per gli agonisti fino alle ore 23,59 di martedì 27 febbraio 2024 tramite sito FISO

<https://www.fiso.it/gara/2024279>

Per gli **Esordienti** iscrizione tramite sito FISO, oppure via mail a eridanoadventure@libero.it.

Verranno accettate iscrizioni neofiti ed esordienti anche il giorno della gara, fino ad esaurimento mappe.

Costo iscrizioni:

€ 5,00 per Esordienti, percorso Bianco/bambini sotto i 14 anni

€ 10,00 per le categorie MW17, MWE, MW40, MW60.

Per incentivare la partecipazione di **atleti e bambini non tesserati** è prevista una forma di tesseramento federale giornaliero al costo di 5 € (sopra gli 11 anni) e di 3 € (quest'ultimo solo per bambini sotto i 10 anni e adulti neofiti).

Verranno assegnati i seguenti Titoli di Campione Regionale Emilia Romagna e Lombardia:

- Youth fino a 14 anni
- Junior dai 15 ai 17 anni,
- Élite dai 18 ai 39 anni,
- Master dai 40 ai 59 anni,
- SuperMaster over 60 anni.

Le stazioni sono state programmate in modalità AIR per chi è dotato di SiCard di tipo SIAC; tuttavia, potranno essere utilizzate anche in maniera classica.

RITROVO

Dalle **ore 9:00** presso campo sportivo di Martignana di Po in Via Cadeferro (accesso al parcheggio di fronte al Distributore DODO)

45.00746086337091, 10.379417055840177

- Ampio **parcheggio** presso il ritrovo: presenza di fontanella pubblica
- Garantiti **WC** e **lavaggio bici** presso il ritrovo
- **Premiazioni** in loco

PARTENZA

Attenzione: CASCO OBBLIGATORIO

La prima partenza è alle ore **10,30** e dista dal ritrovo circa 500mt

Si prevede la chiamata 3 minuti prima e la carta verrà consegnata 1 minuto prima del Via (PUNCHING START). Il triangolo della mappa sarà posizionato circa 100mt dopo la consegna delle mappe.

ARRIVO posto a 200mt dal ritrovo.

MAPPA DI GARA

Lamari – Ponte della Morra, scala 1:12.500, equidistanza 2 m, formato A3, realizzazione marzo 2022 A.Cavazzani & S.Zonato , aggiornamento febbraio 2024.

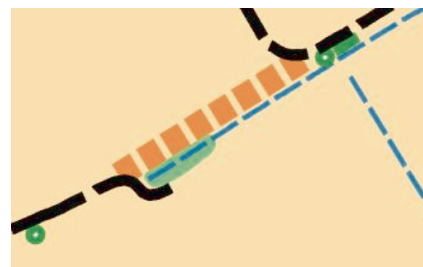
ATTENZIONE:

- 1) Per tutte le categorie è previsto un tratto di strada obbligato su asfalto (200mt circa); verrà "birillata" una mezza corsia di marcia in direzione sud, controllata da volontari con bandierina. La percorrenza da parte degli atleti è prevista solo in una direzione: si raccomanda di fare molta attenzione visto che, malgrado sia un tratto di strada a bassa frequentazione, rimarrà tuttavia aperta al traffico veicolare.
- 2) Per tutte le categorie verso la fase finale di gara è previsto un allargamento in mappa in Scala 1:3000 dell'area del **Parco di Villa Fadigati-La Bastia**, residenza storica settecentesca, gentilmente concessa dalla Proprietà e rilevata per l'occasione. L'allargamento è posto sul lato sx al piede della mappa, per consentire una migliore lettura della sentieristica interna.


Il terreno di gara è misto tra strade ghiaiate, erbate e coltivazioni (no asfalto): si raccomanda il massimo rispetto per le proprietà private. Il traffico è sostanzialmente inesistente (trattori e mezzi agricoli).

NON È CONSENTITO USCIRE DAI SENTIERI SEGNATI IN CARTA,
NÉ ATTRAVERSARE CAMPI COLTIVATI,

tranne nei tratti segnati con il colore Arancione: talvolta si tratta di pochi centimetri di single track a ridosso di fossetti erbati, con possibilità di ciclabilità sul fondo degli stessi.

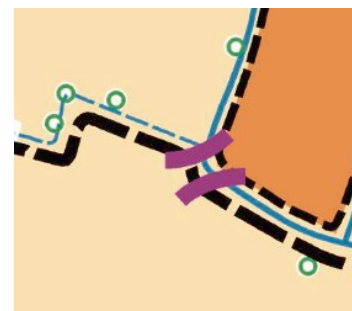


Alcuni arancioni infatti sono cigli di fossi o cigli di campi coltivati, ovviamente lenti ma transitabili. Si raccomanda il massimo rispetto, in quanto alcuni terreni sono appena stati seminati.

Vi sono attraversamenti consentiti di fossi (tendenzialmente vuoti e fondi dai 50 ai 100cm) in punti strategici segnalati sulla mappa col simbolo  e talvolta segnalati sul posto con bandierine dell'Italia.

In questi passaggi non vi è quindi un vero e proprio sentiero pedalabile, ma sarà possibile transitare preferibilmente con bici a mano.

Potrebbero essere realizzati piccole pedane con assi di legno sul fondo dei fossetti per facilitarne l'attraversamento, solo in caso di fango in seguito a piogge previste nella settimana prima.



PREMIAZIONI

La premiazione sarà effettuata al termine della gara (indicativamente verso le 13,00) presso il centro sportivo. Saranno premiati tutti i bambini partecipanti.



Presidenza e Segreteria Generale:
Eridano Adventure a.s.d. via Dante Alighieri, 40 - 26040 Martignana di Po (CR)
cod. fisc. 90009750192
FB: eridanoadventure mob. 335 5497711 - uff. 0375 200907 - fax. 0375 703345

