



Associazione Sportiva Dilettantistica fondata nel 1979

Iscritta al Registro CONI al n.10.651

Codice Federale FISO 0015



FEDERAZIONE
ITALIANA
SPORT
ORIENTAMENTO

Campionato Trentino e Veneto Staffetta 2023

Valido quale

13° Memorial Alfredo Sartori

Pergine Valsugana – Domenica 1 ottobre 2023

BOLLETTINO NR. 1- bis



Si ringraziano per
la collaborazione:



Comunità Alta
Valsugana e Bersntol
Tolgamao'schöft Hoa
Valzegu' ont Bersntol



Orienteering Pergine A.s.d. – Via Canopi 1 – 38057 Pergine Valsugana (TN)
oriopergine@gmail.com – www.oriopergine.it – P.IVA 01877150225 – C.F. 96003540224
Codice destinatario M5UXCR1 – Web: www.oriopergine.it – PEC oriopergine@pec.it



Associazione Sportiva Dilettantistica fondata nel 1979

Iscritta al Registro CONI al n.10.651

Codice Federale FISO 0015



FEDERAZIONE
ITALIANA
SPORT
ORIENTAMENTO

Nota importante: abbiamo dovuto apportare alcune variazioni nella definizione delle categorie, variazioni evidenziate in rosso nei passi successivi

Comitato Organizzatore

Direttore gara: Augusto Cavazzani

Cartografia: Augusto Cavazzani

Tracciatore: Gian Luca Gobbi

Responsabile Segreteria: Luisa Pedrini

Elaborazione dati: Alessio Dalfollo

Speaker: Andrea Segatta

Responsabile Controllori: Lorenzo Vivian

Responsabile Partenza: Michele Raus

Responsabile Arrivo: Giorgio Paoli

Responsabile Premiazioni: Paola Viliotti

Società organizzatrice

Orienteering Pergine A.s.d.

Via Canopi 1, 38057 Pergine Valsugana (TN)

IBAN IT39P0817835222000006007877

Web www.oriopergine.it | Email oriopergine@gmail.com

Tel. Giorgio Paoli (Presidente) 348 045 0841

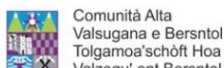
Programma gara Campionato Trentino e Veneto Staffetta 2023 (a due frazionisti)

- ore 08:30** Apertura segreteria presso il Parco Tre Castagni di Pergine Valsugana TN.
- ore 09:40** Dimostrazione cambio
- ore 09:45** Ingresso concorrenti 1° lancio
- ore 10:00** Partenza 1° lancio e ingresso concorrenti 2° lancio
- ore 10:07** Partenza 2° lancio e ingresso concorrenti 3° lancio
- ore 10:15** Partenza 3° lancio
- ore 10:30** Inizio partenze categorie individuali (punch start)
- ore 11:30** Lancio concorrenti che non hanno avuto il cambio
- ore 14:00** La premiazione del Memorial sarà per le prime 3 staffette classificate di ogni categoria
La premiazione Campionato Trentino Staffetta sarà a cura del Comitato Trentino FISO.

Parcheggi e ritrovo

Sono disponibili parcheggi presso l'Ospedale Villa Rosa ([46.065212](tel:46.065212), [11.250613](tel:11.250613)) e nelle zone limitrofe. Per raggiungere il ritrovo nel prato Nord-Est del Parco Tre Castagni ([46.063791](tel:46.063791), [11.251689](tel:11.251689)), seguire le fettucce e fare attenzione a non entrare in zona gara, segnalata da appositi cartelli.

Si ringraziano per
la collaborazione:





Associazione Sportiva Dilettantistica fondata nel 1979

Iscritta al Registro CONI al n.10.651

Codice Federale FISO 0015



FEDERAZIONE
ITALIANA
SPORT
ORIENTAMENTO

Informazioni tecniche

Carta di gara: Valar – Parco Tre Castagni

Realizzazione: 2020 - aggiornamento 2023

Simbologia: Isom 2017

Formato: A4 per tutte le categorie.

Supporto: stampa su carta blue back resistente all'acqua. Non saranno disponibili buste in partenza.

Punzonatura: elettronica SPORTident.

Categorie agonistiche:

MW13, MW17, MW20, MW ELITE, MW35+, MW45+, MW55+, M/W65+, **OPEN**

Categorie non agonistiche: MW10 (**individuali**), **Esordienti (individuali)**

Carta: Valar - Parco 3 Castagni, scala 1:7.500, equidistanza 5m, Omologazione n.1160

Terreno di gara: terreno misto bosco-campagna, con dislivelli anche importanti. Transitabilità da buona a sufficiente.

Nota importante: nei giorni precedenti la gara verranno installate nel Parco Tre Castagni delle casette in legno della misura di circa 4x3m. Trattandosi di elementi temporanei la cui ubicazione non sarà nota se non il giorno della gara, queste casette non sono cartografate.

Embargo

L'area in cui si disputerà la gara è interdetta a tutti i tesserati.

Iscrizioni

Partecipazione

Nella categoria OPEN verranno iscritte tutte le staffette che non hanno i requisiti per la partecipazione in categoria (società differenti, età non compatibili, ecc.).

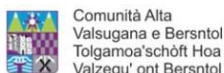
Quote di iscrizione

Esordienti, MW10: € 5,00 e MW13, MW17: € 5,00 per ogni frazionista.

Tutte le altre categorie: € 10,00 per ogni frazionista.

Il pagamento è possibile esclusivamente on line tramite bonifico bancario, da effettuarsi al momento

Si ringraziano per
la collaborazione:





Associazione Sportiva Dilettantistica fondata nel 1979

Iscritta al Registro CONI al n.10.651

Codice Federale FISO 0015



FEDERAZIONE
ITALIANA
SPORT
ORIENTAMENTO

dell'iscrizione, sul conto corrente dell'Orienteering Pergine, IBAN IT39 P081 7835 2220 0000 6007 877.
Le ricevute saranno inviate successivamente tramite e-mail (indicare i riferimenti).

Scadenza iscrizioni

Le iscrizioni devono essere inoltrate tassativamente entro le ore 23:59 di mercoledì 27 settembre 2023, per mezzo del sistema di iscrizione online della FISO.

Le iscrizioni in ritardo e/o le variazioni dopo la scadenza saranno accettate a discrezione dell'organizzazione e applicando la sovrattassa prevista dal R.T.F.

Noleggio Si-Card

Chi fosse sprovvisto di Sport Ident potrà noleggiare una Si-Card non SIAC il giorno della gara al costo di € 2.00. In caso di mancata restituzione sarà richiesto dall'organizzazione un rimborso di € 30.00.

Le Si-Card a noleggio saranno consegnate nella busta di società.

Procedura di partenza

La partenza si trova nell'arena del ritrovo. La partenza è in massa per tutte le categorie, tranne per le categorie M/W-10 che avranno la partenza libera con punching start a partire dalle ore 10:30.

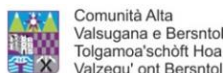
Al minuto -15 i concorrenti primi frazionisti entreranno nella zona di partenza. Dopo aver fatto clear e check e aver preso la propria mappa arrotolata e legata con un elastico, si disporranno sulla linea di partenza riservata alla propria categoria. L'elastico potrà essere tolto solo alcuni minuti prima del "via" e deposto in apposite scatole come da indicazione degli addetti. Le mappe potranno essere srotolate solo al "via".

La partenza è di tipo delayed start e la partenza effettiva (punto K) dista circa 400 metri dalla consegna delle mappe. Il percorso fino al punto K sarà su stradina sterrata opportunamente segnalata e controllata da addetti dell'organizzazione.

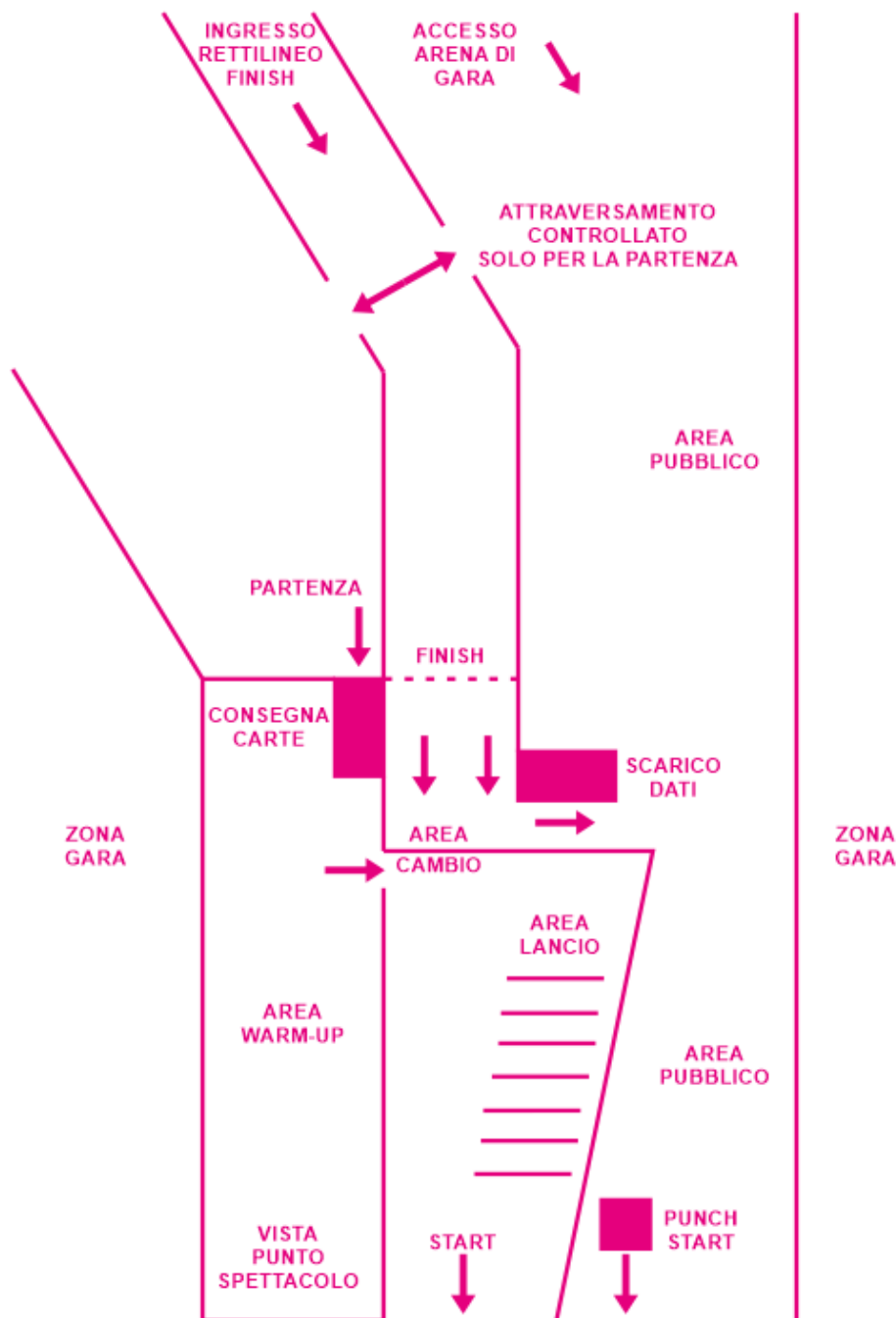
Procedura di cambio

Dopo il punto spettacolo gli atleti impiegheranno circa 3-5 minuti a completare il percorso, a seconda delle categorie. Non appena avrà visto il proprio primo frazionista, il secondo frazionista potrà entrare in partenza, fare "CLEAR" e "CHECK" e prendere la propria mappa arrotolata. Solo quando il proprio frazionista sarà entrato nel corridoio del Finish, il secondo frazionista potrà avvicinarsi alla zona cambio per ricevere il cambio con un tocco di mano. Il secondo frazionista potrà aprire la propria mappa solo dopo aver ricevuto il cambio.

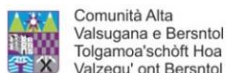
Si ringraziano per
la collaborazione:



Schema dell'arena e del cambio



Si ringraziano per la collaborazione:





Associazione Sportiva Dilettantistica fondata nel 1979

Iscritta al Registro CONI al n.10.651

Codice Federale FISO 0015



FEDERAZIONE
ITALIANA
SPORT
ORIENTAMENTO

ATTENZIONE! Per raggiungere la partenza dalla zona riservata alle tende e al pubblico è necessario attraversare il rettilineo di arrivo. Si prega di seguire le indicazioni degli addetti per non ostacolare i concorrenti in gara.

Lunghezze e dislivelli

Nel prossimo bollettino

Descrizione punti

La descrizione punti sarà presente solamente in carta. La descrizione sarà di tipo simbolico per tutte le categorie.

Per le sole categorie M/W -10 ed **Esordienti** sarà anche di tipo testuale.

Raccolta mappe

Verranno ritirate all'arrivo e riconsegnate alla fine della gara.

Procedura di arrivo

Il primo frazionista deve punzonare la stazione Finish, dare il cambio al secondo frazionista e poi liberare immediatamente la zona cambio avviandosi alla postazione di scarico dati.

Il secondo frazionista e gli atleti delle categorie individuali devono punzonare la stazione Finish e liberare immediatamente la zona arrivo avviandosi alla postazione di scarico dati.

Richieste di chiarimento per eventuali errori di punzonatura (PM, PE) potranno essere discussi con il responsabile dell'elaborazione dati.

I concorrenti che decidessero di non terminare la propria gara sono comunque obbligati a passare presso la postazione di scarico Si-Card all'arrivo per registrare il proprio ritiro.

Cronometraggio e classifiche

Sport Ident. Sarà attivo il sistema di punzonatura contactless AIR+.

Le classifiche saranno disponibili solo online all'indirizzo disponibile con QRcode e su Liveresultat.

Si ringraziano per
la collaborazione:



Comunità Alta
Valsugana e Bersntol
Tolgamao'schöft Hoa
Valzegu' ont Bersntol





Associazione Sportiva Dilettantistica fondata nel 1979

Iscritta al Registro CONI al n.10.651

Codice Federale FISO 0015



FEDERAZIONE
ITALIANA
SPORT
ORIENTAMENTO

Tempo massimo e chiusura percorsi

Il tempo massimo per completare la gara è di 2 ore e 30 minuti.

Servizio sanitario

Presso il ritrovo saranno disponibili un medico e un'ambulanza.
Il numero unico per le chiamate di emergenze in Trentino è il 112.

Si ringraziano per
la collaborazione:



Comunità Alta
Valsugana e Bersntol
Tolgamao'schöft Hoa
Valzegu' ont Bersntol

