

Comitato Organizzatore

Delegato Tecnico e IOF Adviser: Stefano Raus
Ufficiale di Gara: Massimo Bianchi
Tracciatore: Emiliano Corona
Controllore: Giancarlo Angeli
Responsabile partenza: Michele Raus
Responsabile arrivo: Roberto Luisi
Segreteria: Monica Casalini
Elaborazione dati: Federico Bruni
Speaker: Stefano Galletti



Società Organizzatrice



Gruppo Sportivo Folgore ASD – cod. FISO: 0560
Giancarlo Angeli: +39 348 755 7169
Sito web: www.versiliaorienteeingweekend.com

Aree Embargate

[Link a Google Maps](#)

Campionato Italiano Sprint WRE – 16 Settembre 2023 – Carrara

Arena e orario Segreteria

Presso Biblioteca Civica di Carrara – Piazza Antonio Gramsci <https://goo.gl/maps/5Ks3TbXKN5o1PYJi7>
La segreteria sarà aperta dalle ore 13:30.

Parcheggi gratuiti

P1: situato a 1300 m dall'arena <https://goo.gl/maps/cs6ra3zwRn37eLXL8>

P2: situato a 1300 m dall'arena <https://goo.gl/maps/rhxSrFicbn5smJrm8>

È obbligatorio seguire le indicazioni dal P1 e dal P2 fino all'arena perché tutta la zona è campo di gara.

Terreno di Gara

Il centro storico della città presenta una pianta di origine medievale con alcune importanti piazze e parchi dove il bianco perlato del marmo è ben visibile negli imponenti monumenti e nelle statue presenti. Attorno al centro storico si trovano quartieri residenziali con una pianta più regolare e squadrata ed una parte di abitato che presenta leggeri dislivelli e qualche scalinata. Consigliate scarpe da running.

Mappa

Carrara, realizzazione 2023, rilievo e disegno Emiliano Corona, omologazione CS/T1320

Scala 1:4000 per tutte le categorie, equidistanza 2.5 m, simbologia ISSprOM 2019-2.

Stampa su carta Blueback resistente all'acqua. Formato 29x29cm.

Partenza

Prima partenza ad ore 15:30.

La partenza dista circa 15-20 minuti al passo dal luogo del ritrovo, seguire le fettucce bianche e rosse.

La chiamata avverrà al minuto -3.

Con l'ultimo comunicato gara sarà possibile scaricare e stamparsi in autonomia una carta di allenamento/warm-up. È possibile fare riscaldamento su questa mappa e nel tragitto arena-partenza.

Non è possibile guardare la mappa fino al segnale di partenza.

Il triangolo sulla carta corrisponde con il punto di raccolta delle mappe.

Descrizione punti

La descrizione punti sarà consegnata al minuto -2 e sarà stampata anche in mappa.

Caratteristiche dei percorsi

Categoria	Lunghezza	Dislivello	n° punti	Scala	Categoria	Lunghezza	Dislivello	n° punti	Scala
W-10	1600	10	14	1:4000	M-10	1600	10	14	1:4000
W-12	1700	10	14	1:4000	M-12	1700	10	14	1:4000
W-14	2200	25	14	1:4000	M-14	2200	25	14	1:4000
W-16	2600	35	17	1:4000	M-16	2800	40	21	1:4000
W-18	2700	50	18	1:4000	M-18	3100	50	19	1:4000
W-20	3050	50	20	1:4000	M-20	3700	60	21	1:4000
W Elite	3050	50	20	1:4000	M Elite	3700	60	21	1:4000
WB	2600	35	17	1:4000	MB	2800	40	21	1:4000
W35	2700	50	18	1:4000	M35	3100	50	19	1:4000
W40	2700	50	18	1:4000	M40	3100	50	19	1:4000
W45	2600	35	17	1:4000	M45	2850	35	20	1:4000
W50	2600	35	17	1:4000	M50	2850	35	20	1:4000
W55	2300	30	16	1:4000	M55	2500	30	16	1:4000
W60	2300	30	16	1:4000	M60	2500	30	16	1:4000
W65	2100	20	13	1:4000	M65	2200	25	13	1:4000
W70	2100	20	13	1:4000	M70	2200	25	13	1:4000
W75	2100	20	13	1:4000	M75	2200	25	13	1:4000
Esordienti	1700	10	14	1:4000	Direct	2800	40	21	1:4000

Le lunghezze sono calcolate lungo la scelta piú breve.

Deposito mappe

Dopo l'arrivo i concorrenti saranno obbligati a depositare le mappe nelle buste società pena la squalifica. Questo perché non é prevista una quarantena, confidiamo nel fair-play.

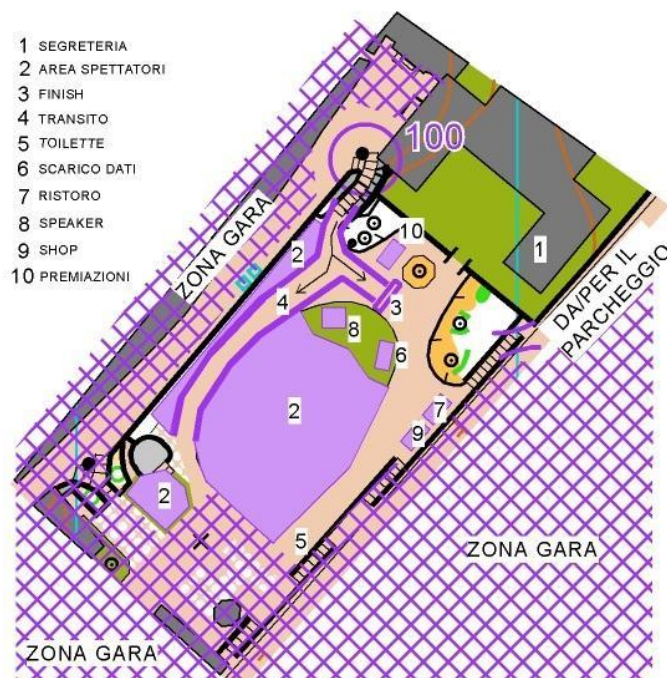
Chiusura dei percorsi e ritiri

I concorrenti che intendono ritirarsi sono obbligati a passare dall'arrivo per comunicarlo. Il tempo massimo è fissato a 1h di gara e comunque non meno del doppio del tempo del vincitore. I percorsi chiuderanno alle ore 18:00.

Premiazioni

Le premiazioni si svolgeranno nei pressi del ritrovo indicativamente alle ore 18:30. Verranno premiati i primi 6 classificati per la categoria Elite e i primi 3 per tutte le altre categorie agonistiche. Per le categorie B sarà premiato il primo classificato, che ritirerà il premio in segreteria. Saranno inoltre chiamati a ritirare un premio di partecipazione tutti gli under 10 iscritti. E' prevista la premiazione solo per il 1° Direct ed Esordiente

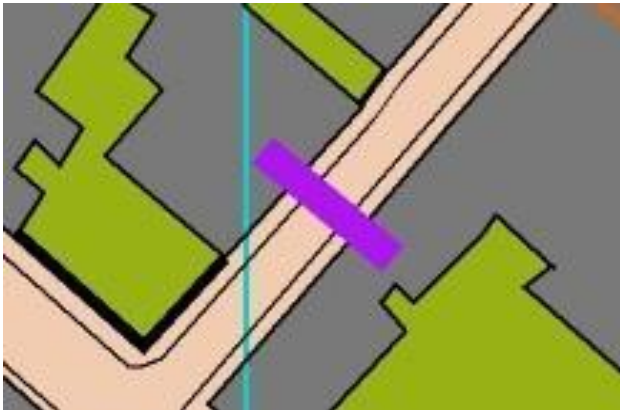
Arena di Gara



Note tecniche

Per tutte le categorie (ad eccezione di Esordienti - M/W10 - M/W12 - M/W14) sarà presente un passaggio spettacolo in arena: la lanterna con codice 100 verrà quindi utilizzata una prima volta come punto spettacolo ed una seconda come ultimo punto. Il primo tratto del corridoio sarà lo stesso, poi arrivati all'interno della piazza si terrà la destra per il transit e la sinistra per il finish (vedi schema arena).

Saranno presenti delle barriere artificiali monitorate da personale dell'organizzazione, così di seguito rappresentate in carta e riportate sul terreno di gara.



In carta sono stati riportati i plateatici, le aree esterne dei bar ed i cantieri rappresentati come di seguito. Le foto sono esempi di plateatici e tavolini/sedie dei bar.



Simbolo 714

PLATEATICI / TAVOLINI BAR



Simbolo 709

CANTIERI



Finale Coppa Italia Middle – 17 Settembre 2023 – Campocecina

L'unica strada che collega Carrara a Campocecina ha una lunghezza di 20km.

Si tratta di strada di montagna con gli ultimi 5km che presentano un fondo talvolta dissestato (anche se asfaltato): si raccomanda la massima prudenza.

Arena e orario Segreteria

Rotonda di Campocecina – Acquasparta SP59 <https://goo.gl/maps/XKX1BKetRmFU593eA>

La segreteria sarà aperta dalle ore 8:30.

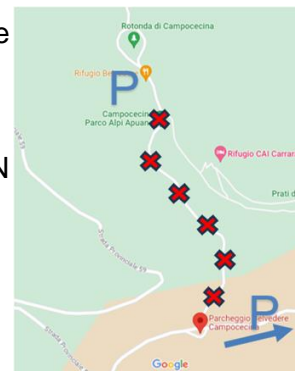
Parcheggi

Sono suddivisi in tre aree.

Il parcheggio più vicino dista 50 metri dall'arena (posti limitati) <https://goo.gl/maps/MmNAVHwrxeqLutfX7> mentre il più lontano si trova a 700m (si raccomanda di parcheggiare nel miglior modo possibili, i posti sono limitati) <https://goo.gl/maps/1vxgmuxtQsJy7AbGA>

E' comunque possibile parcheggiare lungo la strada che va in direzione Est, partendo dal parcheggio Belvedere, avendo cura di non ostruire il transito, anche se scarso, di altri automezzi.

NON è consentito il parcheggio lungo la strada verso Nord che conduce dal parcheggio Belvedere all'arena di gara, si precisa, inoltre, che in prossimità dell'arena di gara, vi è un parcheggio privato del ristorante all'interno del quale NON è consentito il parcheggio.



Terreno di gara

Il terreno di gara è costituito da un vasto bosco di faggio che si trova tra i 1150 m ed i 1450 m sul livello del mare, con velocità di percorrenza che varia da buona a ottima; vi sono poi alcune ampie aree aperte con erba alta. Sottobosco praticamente assente, pochi sentieri presenti in carta, molte aree ricche di rocce, sassi e terreno pietroso. Morfologia con pendenze a tratti molto ripide e presenza di numerose carbonaie. Fare particolare attenzione in caso di eventuale terreno bagnato o condizioni meteo avverse. Consigliato il taping e scarpe protette con suola scolpita e/o chiodi!

Mappa

Campocecina, realizzazione ottobre 2022, rilievo e disegno Kirianov/Prokopchuk, omologazione CO1319 Scala 1:10.000/1:7.500 (vedi tabella seguente), equidistanza 5 m, simbologia ISOM 2017. Stampa su carta Blueback resistente all'acqua. Formato A4.

Partenza

Prima partenza ad ore 10:00.

La partenza dista 15' al passo (0,7 km + 60m dislivello) dall'arena.

La chiamata avverrà al minuto -3.

Non è possibile guardare la mappa fino al segnale di partenza.

Punto K situato a 80 metri dal punto di raccolta delle mappe.

Descrizione punti

La descrizione punti sarà consegnata al minuto -2 e sarà stampata anche in mappa.

Caratteristiche dei percorsi

Categoria	Lunghezza	Dislivello	n° punti	Scala	Categoria	Lunghezza	Dislivello	n° punti	Scala
W-10	1120	35	7	1:7500	M-10	1120	35	7	1:7500
W-12	2580	85	9	1:7500	M-12	2580	85	9	1:7500
W-14	2850	100	13	1:10000	M-14	3000	115	11	1:10000
W-16	2850	150	12	1:10000	M-16	3080	180	14	1:10000
W-18	3060	170	14	1:10000	M-18	3270	215	14	1:10000
W-20	3330	190	14	1:10000	M-20	3550	225	15	1:10000
W Elite	3580	225	13	1:10000	M Elite	4300	300	19	1:10000
WA	3060	170	14	1:10000	MA	3270	215	14	1:10000
WB	2850	150	12	1:10000	MB	3080	180	14	1:10000
WC	2850	100	13	1:10000	MC	3000	115	11	1:10000
W35	3330	190	14	1:10000	M35	3550	225	15	1:10000
W40	3060	170	14	1:10000	M40	3270	215	14	1:10000
W45	3060	170	14	1:10000	M45	3270	215	14	1:10000
W50	2160	130	11	1:7500	M50	2660	165	12	1:7500
W55	2160	130	11	1:7500	M55	2660	165	12	1:7500
W60	1790	70	9	1:7500	M60	2160	130	11	1:7500
W65	1790	70	9	1:7500	M65	2160	130	11	1:7500
W70	1440	55	8	1:7500	M70	1790	70	9	1:7500
W75	1440	55	8	1:7500	M75	1790	70	9	1:7500
Esordienti	2580	85	9	1:7500	Direct	3080	180	14	1:10000

Deposito mappe

Dopo l'arrivo i concorrenti saranno obbligati a depositare le mappe nelle buste società pena la squalifica. Anche qui confidiamo nel fair-play.

Chiusura dei percorsi e ritiri

I concorrenti che intendono ritirarsi sono obbligati a passare dall'arrivo per comunicarlo.

Il tempo massimo è fissato a 2h di gara e comunque non meno del doppio del tempo del vincitore.

I percorsi chiuderanno alle ore 14:00.

Premiazioni

Le premiazioni si svolgeranno nei pressi del ritrovo indicativamente alle ore 13:30.

Verranno premiati i primi 6 classificati per la categoria Elite e i primi 3 per tutte le altre categorie agonistiche. Per le categorie A, B e C sarà premiato il primo classificato, che ritirerà il premio in segreteria.

Saranno inoltre chiamati a ritirare un premio di partecipazione tutti gli under 10 iscritti. E' prevista la premiazione solo per il 1° Direct ed Esordiente

Arena di gara



- 1 SEGRETERIA
- 2 AREA SPETTATORI
- 3 FINISH
- 4 RISTORO
- 5 TOILETTE
- 6 SCARICO DATI
- 7 PREMIAZIONI
- 8 SPEAKER



NOTA SULLA LOGISTICA

Pernottamenti: a causa del superamento del tetto massimo dei posti disponibili, l'agenzia Gioppins Tour Operator gioppins@gioppins.it è stata costretta a selezionare altre strutture alberghiere, si prega contattare direttamente l'agenzia per preventivi e/o informazioni.

Pasti: nei pressi dell'arena in località Campocecina sono presenti due distinte strutture che, **su prenotazione** previa disponibilità, posso offrire pasti caldi tipici della zona oppure panini. Nello specifico abbiamo il ristorante rifugio Belvedere (signora Alba 3664691053) oppure il Rifugio CAI (con minore capacità ricettiva) tel. 0585841972.

LINK RISULTATI LIVE E DIRETTA YOUTUBE

Sabato	https://liveresultat.orientering.se/followfull.php?lang=it&comp=27520
	https://youtube.com/live/BjvBFxt0byo?feature=share
Domenica	https://liveresultat.orientering.se/followfull.php?lang=it&comp=27521
	https://youtube.com/live/7OICBSwPiLU?feature=share

Vi aspettiamo a Carrara, la Capitale del Marmo, e Campocecina, terrazza sulle Alpi Apuane!

