

# TOUR TREVIGIANO

## Conegliano (TV)

CITTÀ DI CONEGLIANO



*Domenica 20 novembre 2022*

*Bollettino 2*



# Informazioni generali



## Programma

- 8.30 ritrovo
- 9.30 prima partenza
- 11.00 ultima partenza
- 12.00 premiazioni tappa Tour Trevigiano

a seguire ci saranno le premiazioni della classifica generale del Tour Trevigiano 2022.

Successivamente le premiazioni del Camp. Veneto di società da parte del Comitato FISO Veneto.

## Iscrizioni

Le iscrizioni devono essere inserite nell'apposito sistema online della FISO, entro le ore 23:59 di giovedì 17 novembre. Si accetteranno iscrizioni anche il giorno della gara, entro le ore 10.30 o fino ad esaurimento delle carte di gara.

## Categorie

Ci saranno 4 percorsi tra cui scegliere: Nero, Rosso, Giallo e Bianco. Ci sarà anche un percorso Ludico-Motorio per i neofiti.

## Quote gara

Tutte le categorie (Nero, Rosso, Giallo, Bianco / Ludico Motorio): € 5,00

Per chi aderisce all'iniziativa "domenica ecologica", l'iscrizione è gratuita (vedi sotto per dettagli).

Noleggio SPORTident: gratuito (non si noleggiano SIAC) con obbligo di consegna di un documento d'identità o di una caparra di 30,00 € a garanzia della restituzione.

## Sistema di punzonatura

Sarà utilizzato il sistema SPORTident con AIR+ attivo, anche nella stazione Finish. Potrà anche essere utilizzata la punzonatura classica.

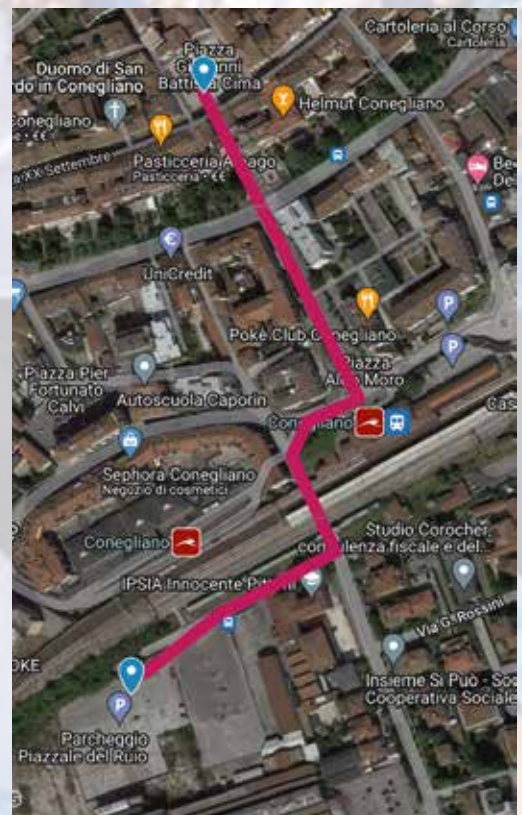
## Ritrovo

Presso Piazza Cima, Conegliano (TV).  
<https://goo.gl/maps/oP7WZv7eYTadEMAt8>

## Parcheggio

Possibilità di parcheggiare gratuitamente nell'ampio parcheggio della stazione dei treni (<https://goo.gl/maps/Kw1wHQQxdh3JBwWY8>).

In alternativa è possibile raggiungere Conegliano tramite treni o autobus. Per raggiungere il ritrovo è obbligatorio seguire la strada riportata di seguito (500m dal parcheggio al ritrovo). Si confida nel fair play.



## Lunghezze

Bianco/Ludico motorio: 1,5km con 15m D+  
Giallo: 2,5km con 25m D+  
Rosso: 3,4km con 45m D+  
Nero: 3,9km con 45m D+

# Mappa e terreno di gara

Conegliano Centro Storico

Scala 1:4000 eq. 2,5m

Aggiornamento 2022

Simbologia ISSprOM-2 2019, formato A4, carta blueback anti spappolo.

Le carte di gara non verranno ritirate all'arrivo, si auspica il fair play dei concorrenti.

Terreno urbano, in prevalenza asfaltato e con la presenza di alcuni parchetti e zone residenziali. Presenti numerosi sottopassaggi e portici.

## Partenza

Distanza arena-prepartenza: 550m. È possibile fare riscaldamento solo nella strada tra l'arena e la partenza. Seguire le indicazioni e fettucce per la partenza dal ritrovo.

La descrizione punti è disponibile e stampata solo sulla mappa di gara.

La partenza è di tipo delayed start, il punto K è a 30 m dalla consegna carte.

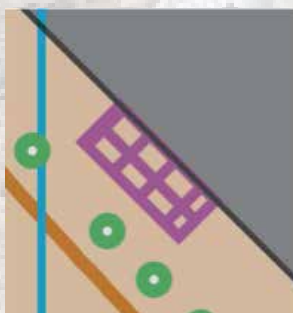
## Arrivo e classifiche

Le classifiche saranno disponibili on-line sull'app Oribos.

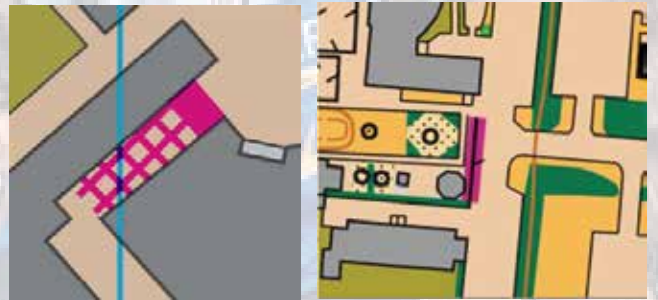
L'arrivo sarà nei pressi del ritrovo, ricordiamo di scaricare o a comunicare il proprio ritiro in segreteria.

## Note di gara

In una zona è presente un cantiere. In mappa è stato segnalato con il relativo simbolo ISSprOM-2 709, come indicato nell'esempio di seguito riportato.



Per tutti i percorsi tranne il bianco, ci saranno delle barriere artificiali che non possono essere attraversate. Ci saranno delle persone incaricate a controllare, ma si confida nel fair play degli atleti. Sono segnate in carta con il relativo combinazione simboli ISSprOM2019-2 708 e 709, come nell'esempio qui riportato.



Nel terreno verrà utilizzato del nastro bianco e rosso per segnalare la barriera.

Le strade non saranno chiuse al traffico. Le strade più trafficate saranno segnate in carta con il simbolo ISSprOM2019-2 709. Queste strade potranno essere attraversate **solamente** nei punti di attraversamento indicati.

Gli attraversamenti saranno presidiati. Come si vede nell'esempio, la strada principale non può essere attraversata se non nel punto di attraversamento. Tuttavia si può correre a lato della strada lungo il marciapiede.



# Iniziativa "domenica ecologica"

L'orienteering Tarzo è da sempre sensibile ai temi ambientali che tutt'oggi rischiano di compromettere la nostra preziosa Terra. Abbiamo dunque deciso nel nostro piccolo, di promuovere la mobilità sostenibile, uno degli strumento per ridurre l'inquinamento ambientale.

Per tutti coloro che arriveranno a Conegliano tramite un mezzo pubblico (treno, autobus) o bicicletta, l'Orienteering Tarzo "rimborserà" il costo dell'iscrizione alla gara. Presentate alla segreteria il vostro biglietto o arrivate direttamente con la bici, e verrete iscritti gratuitamente!

## Sponsor

Un ringraziamento particolare a chi ci sostiene



PARCO GROTT  
DEL CAGLIERON  
FREGONA - TREVISO

**L.A.C.C.A**



**PREALPI SANBIAGIO**

BANCA DI CREDITO COOPERATIVO - GRUPPO CASSA CENTRALE

CITTÀ DI CONEGLIANO

