



## **BOLLETTINO 2**

Sabato 7 Maggio 2022 - Coppa Italia MTB-O SPRINT - 4<sup>a</sup> prova  
Ville di Fiemme (TN)

Domenica 8 Maggio 2022 - Campionato Italiano MTB-O Long  
Ville di Fiemme (TN)

### **SOCIETÀ ORGANIZZATRICE**

Gronlait Orienteering Team A.S.D.  
Via C. Battisti 48 - Folgaria (TN)

[www.gronlait.it](http://www.gronlait.it)

Email: [info@gronlait.it](mailto:info@gronlait.it)

Contatti: Fabrizio Boneccher, numero di telefono +39 3482649097

### **NORME ANTI COVID-19**

L'organizzazione raccomanda ad atleti ed accompagnatori di attenersi alle [Linee Guida per l'emergenza COVID-19](#) emanate dalla Federazione Italiana Sport Orientamento in data 28 marzo 2022.

# 4<sup>a</sup> prova COPPA ITALIA MTB-O - SPRINT

## 7 maggio 2022

### COMITATO ORGANIZZATORE

Delegato Tecnico      Augusto Cavazzani  
Direttore gara        Fabio Hueller  
Tracciatore            Luigi Girardi

### PROGRAMMA

Ore 14.00      Apertura segreteria  
Ore 15.30      Partenza primo concorrente

### RITROVO & PARCHEGGI

Il ritrovo è situato nell'abitato di Carano, nel comune di Ville di Fiemme, 46.29225, 11.43952. Per non entrare nella zona gara e viste le recenti modifiche alla viabilità per raggiungere il ritrovo sarà necessario seguire le indicazioni dell'organizzazione che partiranno dalla rotatoria della 5548 nei pressi del centro alimentare Coop di Cavalese . 46.28854, 11.44530

Parcheggi limitati nei pressi del ritrovo, si prega di seguire le istruzioni degli addetti.

**CAMPER:** visti i posteggi limitati e di medio-piccole dimensioni, è vietata la sosta prolungata al ritrovo con i camper. L'area dedicata più vicina si trova all'Area Sosta Camper - Cavalese 46.2847278, 11.47196202

### PARTENZA

La prima partenza è prevista per le ore 15.30. La partenza è a cronometro.  
La partenza dista 2,0 km con 100 metri di dislivello dal ritrovo, circa 20 minuti  
Attenzione, prendersi il tempo necessario per raggiungere la partenza in orario!

Al minuto -2 i concorrenti entreranno nella zona di partenza per fare clear e check. Al minuto -1 i concorrenti avanzeranno e potranno raccogliere la mappa.

### MAPPA DI GARA

#### Ville di Fiemme

Scala 1:7.500


Equidistanza 5 metri

Simbologia ISMTBOM 2022

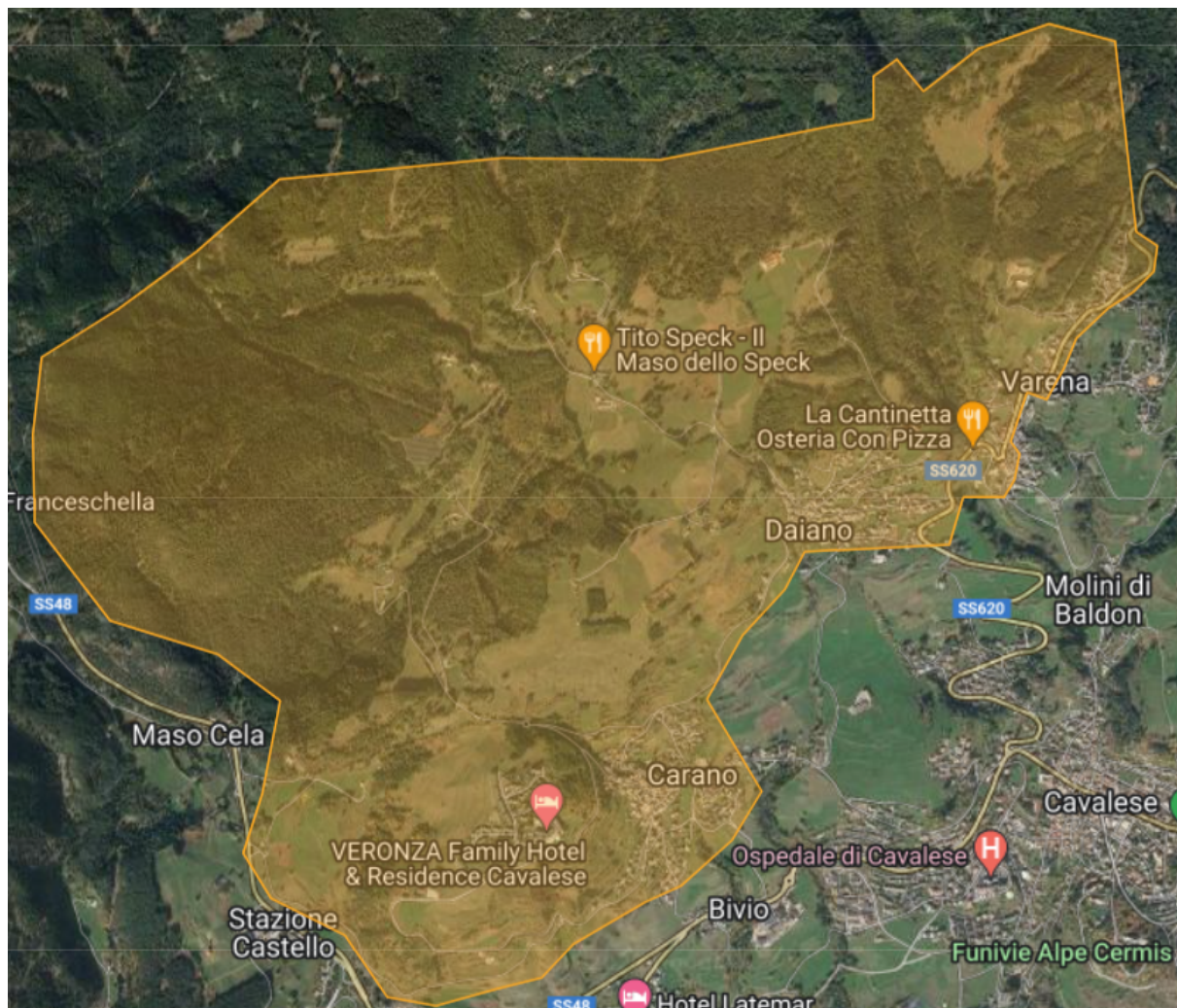
Formato A4

**ATTENZIONE:** NON è permesso il taglio fuori da sentieri/strade, salvo nei tratti contrassegnati dai simboli: 825 (bosco ciclabile), 826 (semiaperto ciclabile) 824, 827, 828, 829, 830 (terreno aperto ciclabile)

I tratti segnati in mappa con i simboli 827, 828, 829 e 830 che sono poco visibili sono evidenziati sul terreno con delle bandierine tricolore



## AREA EMBARGATA



[https://www.google.com/maps/d/viewer?mid=1b16XaENHLut3FwOd6KKPhfG-H\\_mBBJaN&ll=46.30084108985417%2C11.436003399999981&z=14](https://www.google.com/maps/d/viewer?mid=1b16XaENHLut3FwOd6KKPhfG-H_mBBJaN&ll=46.30084108985417%2C11.436003399999981&z=14)

## TERRENO DI GARA

La gara si svolge per il 45-60% su sterrato e 40-55% terreno pavimentato a seconda dei percorsi. Si ricorda di rispettare il codice della strada, nei centri abitati ci saranno alcuni incroci pericolosi, alcune zone fuori paese sono molto frequentate da turisti sia in macchina che a piedi, raccomandiamo il massimo rispetto verso tutti.

## PUNTO DI CONTROLLO TRAFFICATO

Molte categorie avranno il punto di controllo numero 48, essendo un punto con molti passaggi verranno posizionate 2 lanterne ai due lati del sentiero, in modo che gli atleti che arrivano in un senso non si scontrino con quelli che arrivano nel senso opposto, attenzione, mantenere la destra!

## ARRIVO

Il percorso dall'ultimo punto all'arrivo sarà fettucciato.

L'arrivo si trova a circa 2 km dal ritrovo, il percorso per tornare al ritrovo sarà segnalato con fettucce e cartelli.

## RACCOLTA MAPPE

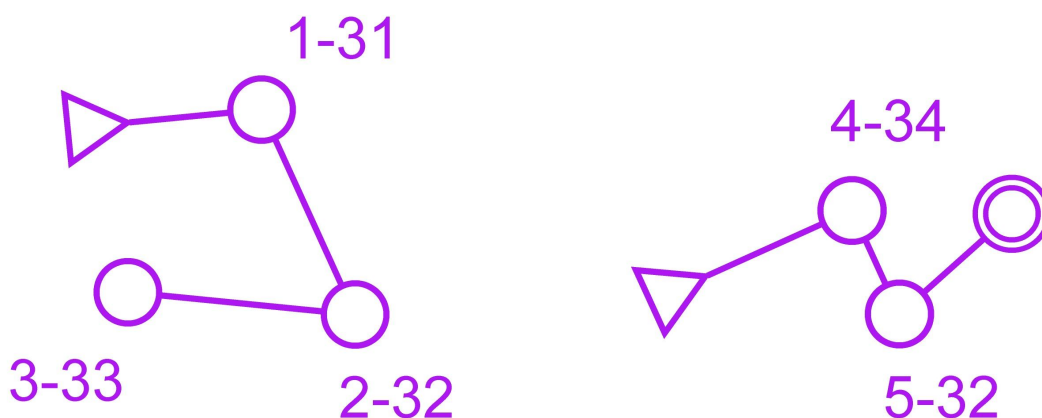
All'arrivo non saranno ritirate le mappe, si confida nel fair play.

## CARATTERISTICHE PERCORSI

CATEGORIA	LINEA D'ARIA	LUNGHEZZA REALE	DISLIVELLO	PUNTI	CATEGORIA	LINEA D'ARIA	LUNGHEZZA REALE	DISLIVELLO	PUNTI
M 12	2,5	3,0	45	8	W 12	2,5	3,0	45	8
M 14	3,3	4,0	50	13	W 14	2,6	3,7	55	11
M 17	4,4	6,0	70	14	W 17	3,3	4,0	70	13
M 20	5,5	7,9	170	18	W 20	4,4	6,0	70	14
M E	5,5	7,9	170	18	W E	4,6	6,9	125	14
M B	4,6	6,9	125	14	W B	3,3	4,0	70	13
M40	4,6	6,9	125	14	W 40	3,3	4,0	70	13
M 50	4,4	6,0	70	14	W 50	2,6	3,7	55	11
M 60	3,3	4,0	70	13	W 60	2,6	3,7	55	11
M 70	2,6	3,7	55	11	E-Bike	4,6	6,9	125	14
ESO	2,5	3,0	45	8	DIR	3,3	4,0	70	13

## CAMBIO CARTA

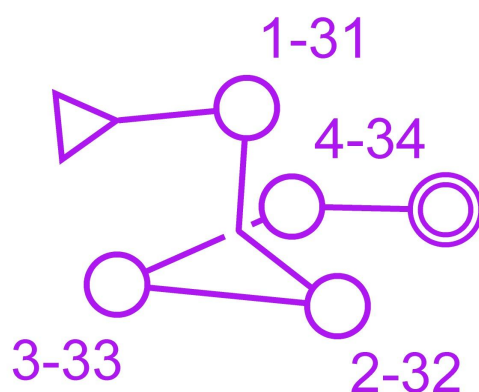
Per le categorie **M20 e ME** ci sarà un cambio carta, entrambe le mappe verranno consegnate alla partenza, la seconda mappa si troverà sul retro della prima. Nella seconda mappa ci sarà un triangolo in corrispondenza dell'ultimo punto della prima mappa e i numeri dei punti di controllo continueranno in ordine progressivo (vedi immagine sotto).



Per le categorie **M17, M50 e W20** vi saranno due porzioni di mappa nello stesso foglio A4, la prima parte si trova in alto, mentre la seconda in basso. Nella seconda porzione di mappa ci sarà un triangolo in corrispondenza dell'ultimo punto della prima porzione di mappa e i numeri dei punti di controllo continueranno in ordine progressivo (vedi immagine sopra).

### GRAFICA DEL PERCORSO

Per alcune categorie i percorsi presentano incroci e sovrapposizioni tra cerchi e linee, pertanto nei punti necessari le linee sono state leggermente deviate per facilitare la lettura della mappa e del percorso.



Alcune zone presentano molti punti di controllo ravvicinati, sia sulla mappa che nel terreno, prestare molta attenzione alla sequenza e al codice del punto di controllo!

# CAMPIONATO ITALIANO LONG MTB-O

8 maggio 2022

## COMITATO ORGANIZZATORE

Delegato Tecnico Augusto Cavazzani  
Direttore gara Fabio Hueller  
Tracciatore Luigi Girardi

## PROGRAMMA

Ore 8.30 Apertura segreteria  
Ore 10.00 Partenza primo concorrente  
Ore 13.30 Premiazioni

## RITROVO & PARCHEGGI

Il ritrovo è situato nell'abitato di Carano, nel comune di Ville di Fiemme, 46.29225, 11.43952. Per non entrare nella zona gara e viste le recenti modifiche alla viabilità per raggiungere il ritrovo sarà necessario seguire le indicazioni dell'organizzazione che partiranno dalla rotatoria della SS48 nei pressi del centro alimentare Coop di Cavalese . 46.28854, 11.44530

Parcheggi limitati nei pressi del ritrovo, si prega di seguire le istruzioni degli addetti.

**CAMPER:** visti i posteggi limitati e di medio-piccole dimensioni, è vietata la sosta prolungata al ritrovo con i camper. L'area dedicata più vicina si trova all'Area Sosta Camper - Cavalese 46.2847278, 11.47196202

## PARTENZA

La prima partenza è prevista per le ore 10.00. La partenza è a cronometro.

La partenza dista 2,0 km con 100 metri di dislivello dal ritrovo, circa 20 minuti

Attenzione, prendersi il tempo necessario per raggiungere la partenza in orario!

Al minuto -2 i concorrenti entreranno nella zona di partenza per fare clear e check. Al minuto -1 i concorrenti avanzeranno e potranno raccogliere la mappa.

## MAPPA DI GARA

### Ville di Fiemme

Scala 1:10.000 per le categorie E50, M/W-12; W-14; W50; W60; M70; WB

Scala 1:15.000 per le altre categorie


Equidistanza 5 metri

Simbologia ISMTBOM 2022

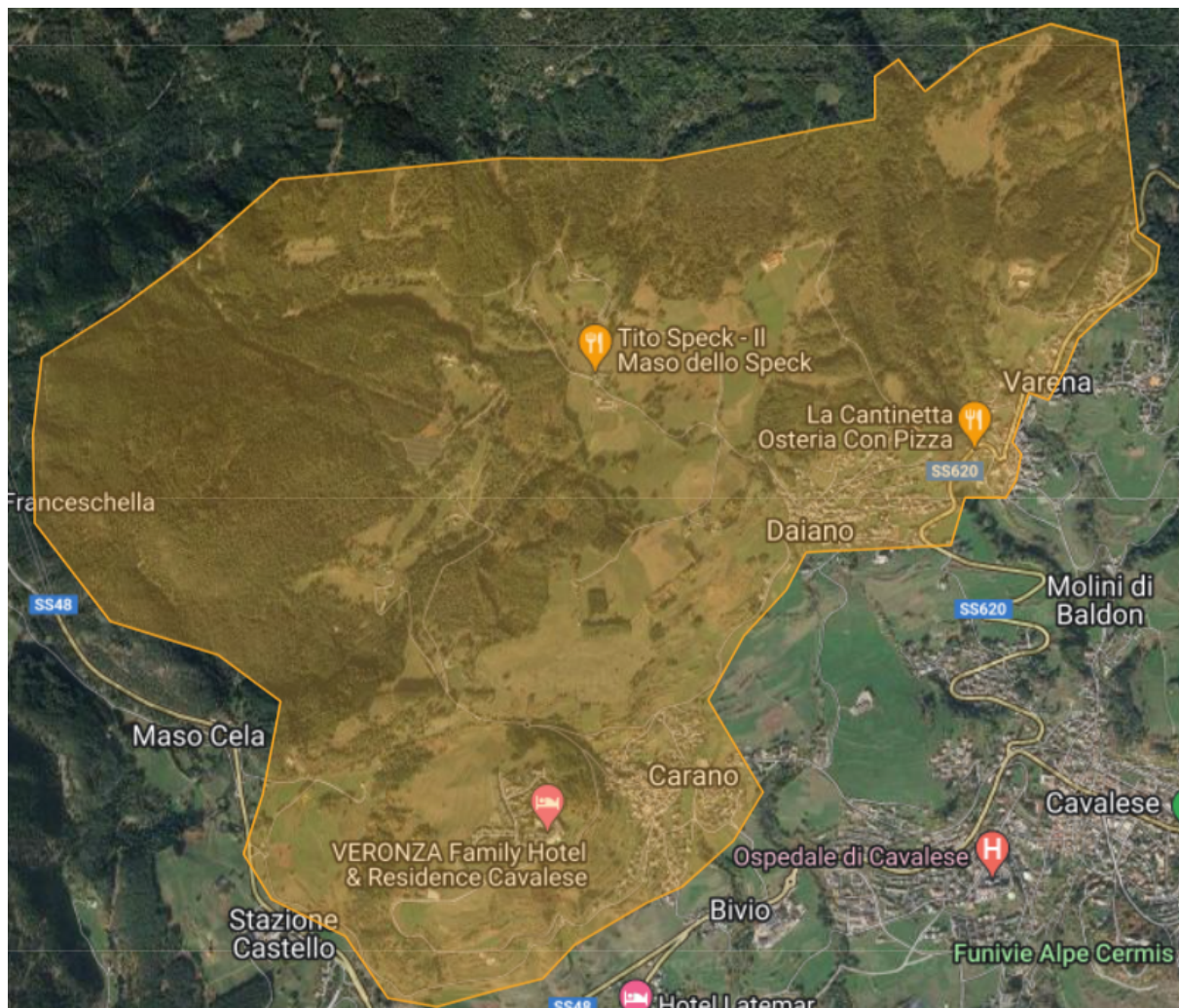
Formato 300\*300 mm per tutte le categorie tranne che per E50, M/W-12; W-14; W50; W60; M70; WB che avranno la mappa in formato A4

**ATTENZIONE:** NON è permesso il taglio fuori da sentieri/strade, salvo nei tratti contrassegnati dai simboli: 825 (bosco ciclabile), 826 (semiaperto ciclabile) 824, 827, 828, 829, 830 (terreno aperto ciclabile)

I tratti segnati in mappa con i simboli 827, 828, 829 e 830 che sono poco visibili sono evidenziati sul terreno con delle bandierine tricolore



## AREA EMBARGATA



[https://www.google.com/maps/d/viewer?mid=1b16XaFNHLut3FwOd6KKPhfG-H\\_mBBJaN&ll=46.30084108985417%2C11.436003399999981&z=14](https://www.google.com/maps/d/viewer?mid=1b16XaFNHLut3FwOd6KKPhfG-H_mBBJaN&ll=46.30084108985417%2C11.436003399999981&z=14)

## TERRENO DI GARA

La gara si svolge per il 80% su sterrato e 20% terreno pavimentato. Si ricorda di rispettare il codice della strada, nei paesi ci saranno alcuni incroci pericolosi, alcune zone fuori paese sono molto frequentate da turisti sia in macchina che a piedi, raccomandiamo il massimo rispetto. Il bosco è stato interessato dalla tempesta del 2018, ci sono ancora molte zone ricche di schianti e ramaglie a terra.

## ARRIVO

Il percorso dall'ultimo punto all'arrivo **NON** sarà fettucciato.

Saranno presenti 2 differenti arrivi per le diverse categorie. Entrambi si trovano a circa 1 km dal ritrovo, il percorso per tornare al ritrovo sarà segnalato con fettucce e cartelli.

## RACCOLTA MAPPE

All'arrivo non saranno ritirate le mappe, si confida nel fair play.

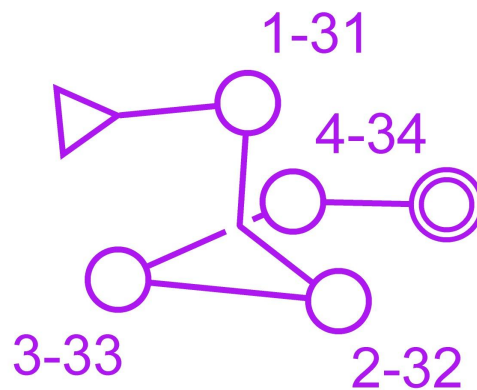
## CARATTERISTICHE PERCORSI

CATEGORIA	LINEA D'ARIA	LUNGHEZZA REALE	DISLIVELLO	PUNTI	CATEGORIA	LINEA D'ARIA	LUNGHEZZA REALE	DISLIVELLO	PUNTI
M 12	3,9	6,1	150	6	W 12	3,9	6,1	150	6
M 14	7,7	12,6	290	12	W 14	6,0	9,6	145	8
M 17	12,6	21,2	420	13	W 17	7,7	12,6	290	12
M 20	13,1	23,0	490	17	W 20	12,6	21,2	420	13
M E	16,4	26,0	785	14	W E	13,1	23,0	490	17
M B	7,7	12,6	290	12	W B	6,0	9,6	145	8
M40	13,1	23,0	490	17	W 40	7,7	12,6	290	12
M 50	12,6	21,2	420	13	W 50	6,0	9,6	145	8
M 60	7,7	12,6	290	12	W 60	6,0	9,6	145	8
M 70	6,0	9,6	145	8	E-Bike	12,6	21,2	420	13
ESO	3,9	6,1	150	6	DIR	7,7	12,6	290	12



## GRAFICA DEL PERCORSO


Per alcune categorie i percorsi presentano incroci e sovrapposizioni tra cerchi e linee, pertanto nei punti necessari le linee sono state leggermente deviate per facilitare la lettura della mappa e del percorso.



Alcune zone presentano molti punti di controllo ravvicinati, sia sulla mappa che nel terreno, prestare molta attenzione alla sequenza e al codice del punto di controllo!

## INFORMAZIONI GENERALI

### RECINTI



Sono presenti alcuni recinti attraversabili, **chiusi**. Per aprirli è sufficiente togliere il filo afferrandolo per l'apposita impugnatura, oppure alzare l'asse che ne sbarrava il passaggio. Essendoci parecchie zone adibite a pascolo dove il bestiame è custodito con fili elettrici e movimentati in base alle esigenze questi ultimi possono essere spostati in ogni momento.

È **obbligatorio chiudere** il passaggio una volta transitati.

## SENTIERI

Potrebbero essere presenti alcune piccole tracce di boscaioli e/o fungaioli che non sono segnate in carta.

## ANIMALI AL PASCOLO

Prestare attenzione ad eventuali animali al pascolo nella zona di gara!

## PETTORALI

I numeri di gara saranno valevoli per entrambe le gare. È obbligatorio riconsegnare il pettorale al termine delle proprie gare

## RISTORO

Non è previsto alcun ristoro. Sul terreno di gara sono presenti delle fontane che sono rappresentate in mappa con l'apposito simbolo.

## PROCEDURA D'ARRIVO

Una volta punzonata la stazione di Finish, l'atleta deve avviarsi verso la postazione di scarico dati nel minor tempo possibile. Dopo aver scaricato la propria SiCard il deflusso dalla zona arrivo deve essere immediato. Richieste di chiarimento per eventuali errori di punzonatura (PM, PE) potranno essere discussi successivamente.

Si rammenta che, anche in caso di ritiro è obbligatorio transitare per l'arrivo e scaricare la propria SiCard.

## SISTEMA DI PUNZONATURA

Sport Ident. Sarà attivo il sistema di punzonatura contactless AIR+.

Chi fosse sprovvisto di Sport Ident potrà noleggiare una Si-Card **non SIAC** il giorno della gara al costo di € 2.00. In caso di mancata restituzione sarà richiesto dall'organizzazione un rimborso di € 30.00.

## CATEGORIE

Agonistiche: M/W-14, M/W-17, M/W-20, M/W Elite, M/W40, M/W50, M/W60, M70;

Non agonistiche: M/W-12, Esordienti, Direct, M/WB, E-Bike

## ISCRIZIONE

### QUOTE D'ISCRIZIONE

€ 7.00 M/W-12, M/W-14, M/W-17, Esordienti

€ 12.00 M/W-20, M/W Elite, M/WB, M/W40, M/W50, M60, M70, Direct, E-Bike

## SCADENZA ISCRIZIONE

entro le ore 23.59 di martedì 3 maggio 2022

## METODO D'ISCRIZIONE

- tramite sito [FISO](https://www.fiso.it);

- tramite e-mail all'indirizzo: [alessio.dalfollo@gmail.com](mailto:alessio.dalfollo@gmail.com) complete di: Nome e Cognome, data di nascita, n° Si-Card, nome e nazione della società, categoria in cui si vuole gareggiare.

## PAGAMENTO



Tramite bonifico bancario, mostrando la ricevuta di pagamento al ritiro buste di società,  
a: Gronlait Orienteering Team A.S.D.

IBAN: IT10X0801134820000040018886 – BIC: CCRTIT2T01A – Banca: Cassa Rurale  
Vallagarina

### **PREMIAZIONI**

Domenica 8 maggio al termine della manifestazione, ore 13.30 circa.

Saranno premiati i primi 3 di ogni categoria, sommando il tempo delle due gare

### **RECLAMI**

I reclami devono essere indirizzati al Direttore Gara che li gestirà in conformità al paragrafo 3.7.7 dell'RTF FISO. Non possono essere accettati reclami presentati oltre mezz'ora dalla pubblicazione della classifica ufficiale.

### **GIURIA DI GARA**

La giuria di gara sarà composta da:

- Zambiasi Clizia
- Simoni Giuseppe
- Gaio Aaron

Riserve:

- Rontini Mattia
- Visioli Andrea

L'organizzazione, pur avendo cura della buona riuscita dell'evento, declina ogni responsabilità per danni a persone e/o cose avvenuti prima, durante, e dopo la manifestazione.