



**SABATO 18.9.2021**  
**COPPA ITALIA SPRINT**  
FINALE  
**GAGGIO MONTANO**  
(BO)

**DOMENICA 19.9.2021**  
**COPPA ITALIA**  
LONGDISTANCE  
5<sup>a</sup> PROVA  
**CORNO ALLE SCALE**  
**LIZZANO IN BELVEDERE**  
(BO)

[WWW.POLMASI.IT/CARENAZIONALI2021](http://WWW.POLMASI.IT/CARENAZIONALI2021)



## PROGRAMMA GARE

---

Sabato 18 settembre – COPPA ITALIA SPRINT / finale

13.30 ritrovo e apertura segreteria

15.00 prima partenza

18.00 premiazioni

Domenica 19 settembre – COPPA ITALIA LONG distance/5<sup>a</sup> prova

8.30 ritrovo e apertura segreteria

10.00 prima partenza

14.30 premiazioni

## COMITATO ORGANIZZATORE

---

Delegato tecnico FISO:	Daniele Guardini
Direttore di gara:	Alessio Tenani
Tracciatore:	Lucia Curzio
Controllore:	Samuele Curzio
Responsabile partenza:	Federico Bacci
Responsabile arrivo:	Marisa Bernagozzi
Segreteria:	Anna Pettenò
Elaborazione dati:	Davide De Nardis
Logistica:	Martina Paone
Speaker:	Stefano Galletti

## SOCIETÀ ORGANIZZATRICE

---

Polisportiva Giovanni Masi ASD – cod. FISO: 0221

v. Nino Bixio 12, 40033 - Casalecchio di Reno (Bo)

[www.polmasi.it/orienteering](http://www.polmasi.it/orienteering)

[orienteering@polmasi.it](mailto:orienteering@polmasi.it)

Alessio Tenani: 349 6159580

## AREA

---

Uscita consigliata: Sasso Marconi (A1), proseguire lungo la strada statale Porrettana fino a Silla e seguire le indicazioni per Gaggio Montano o Corno alle Scale.



# INFORMAZIONI GENERALI

## PAGAMENTO ISCRIZIONI

---

Come da protocollo COVID-19 della FISO, le iscrizioni vanno pagate esclusivamente in anticipo tramite bonifico bancario unico per ciascuna società:

IT97B0707236670037000600298

intestato a Polisportiva Giovanni Masi asd

Causale: iscrizioni gara orienteering società XXXX

Si prega di inviare la ricevuta di pagamento entro venerdì sera a [orienteering@polmasi.it](mailto:orienteering@polmasi.it)

## SISTEMA DI PUNZONATURA

---

Per tutte le categorie verrà utilizzato il sistema di punzonatura Sport-Ident, sarà attivato il metodo Air+ (touch-free).

## PETTORALI

---

I concorrenti riceveranno nelle buste di società un pettorale valido per entrambe le competizioni.

## PREMIAZIONI

---

Per ogni gara verranno premiati i primi 6 classificati per la categoria Elite, il primo classificato per le categorie DIRECT, A, B e C, i primi 3 per tutte le altre categorie. La cerimonia di premiazione si terrà solamente per le categorie Elite e giovanili M/W14-16-18-20, tutti gli altri potranno ritirare il premio in segreteria.

## RISTORI POST-GARA

---

Come da protocolli FISO-COVID non sarà previsto un ristoro dopo gara, potranno essere presenti dei punti acqua in cui non saranno forniti bicchieri, si raccomanda quindi di portarsi bicchieri o borracce personali.

## LIVELOX

---

Al termine delle competizioni saranno disponibili su Livelox le mappe dei percorsi e sarà possibile aggiungere le proprie tracce gps.

## PASTI CONVENZIONATI

---

Sabato presso il ritrovo sarà aperto il bar del centro sportivo, con bevande e tigelle salate e dolci. Al termine della gara sarà inoltre possibile recarsi al Bar Zuccarini, in Piazza del Municipio, per un aperitivo a prezzo convenzionato. È consigliata la prenotazione.

Domenica presso il ritrovo sarà aperto il Ristorante la Baita del Sole, con pranzo a prezzi convenzionati. È consigliata la prenotazione.

Vedere documento allegato specifico.

# INFORMAZIONI GENERALI

## LUNGHEZZE DEFINITIVE

### Coppa Italia Sprint

<i>Categoria</i>	<i>Lunghezza</i>	<i>Dislivello</i>	<i>n. punti</i>	<i>Categoria</i>	<i>Lunghezza</i>	<i>Dislivello</i>	<i>n. punti</i>
<b>M10</b>	1500	45	17	<b>W10</b>	1500	45	17
<b>M12</b>	1800	50	17	<b>W12</b>	1800	50	17
<b>M14</b>	2500	65	17	<b>W14</b>	2400	65	17
<b>M16</b>	2500	65	17	<b>W16</b>	2400	65	17
<b>M18</b>	3200	100	16	<b>W18</b>	2800	100	16
<b>M20</b>	3200	100	16	<b>W20</b>	2800	100	16
<b>ME</b>	3700	125	19	<b>WE</b>	3300	90	16
<b>MB</b>	2500	65	17	<b>WB</b>	2400	65	17
<b>M35</b>	3200	100	16	<b>W35</b>	2800	100	16
<b>M40</b>	3200	100	16	<b>W40</b>	2800	100	16
<b>M45</b>	2800	90	14	<b>W45</b>	2600	80	15
<b>M50</b>	2800	90	14	<b>W50</b>	2600	80	15
<b>M55</b>	2700	80	15	<b>W55</b>	2000	60	12
<b>M60</b>	2700	80	15	<b>W60</b>	2000	60	12
<b>M65</b>	2000	60	12	<b>W65</b>	1900	50	15
<b>M70</b>	2000	60	12	<b>W70</b>	1900	50	15
<b>M75</b>	2000	60	12	<b>W75</b>	1900	50	15
<b>DIRECT</b>	2600	80	15	<b>ESO</b>	1800	50	17

### Coppa Italia Long

<i>Categoria</i>	<i>Lunghezza</i>	<i>Dislivello</i>	<i>n. punti</i>	<i>Categoria</i>	<i>Lunghezza</i>	<i>Dislivello</i>	<i>n. punti</i>
<b>M10</b>	1800	75	10	<b>W10</b>	1800	75	10
<b>M12</b>	2100	85	9	<b>W12</b>	2100	85	9
<b>M14</b>	3200	155	13	<b>W14</b>	3100	150	12
<b>M16</b>	4700	150	15	<b>W16</b>	4100	145	11
<b>M18</b>	6100	380	17	<b>W18</b>	5000	220	12
<b>M20</b>	9100	480	19	<b>W20</b>	6100	350	17
<b>ME</b>	11500	700	27	<b>WE</b>	7900	450	20
<b>MA</b>	8000	430	14	<b>WA</b>	5300	285	18
<b>MB</b>	5000	220	12	<b>WB</b>	3600	160	13
<b>MC</b>	3200	155	13	<b>WC</b>	3100	150	12
<b>M35</b>	8000	430	14	<b>W35</b>	5000	220	12
<b>M40</b>	6100	380	17	<b>W40</b>	4100	145	11
<b>M45</b>	5700	285	17	<b>W45</b>	4100	145	11
<b>M50</b>	5300	285	18	<b>W50</b>	3600	160	13
<b>M55</b>	5300	220	14	<b>W55</b>	3600	160	13
<b>M60</b>	5100	225	14	<b>W60</b>	3200	120	9
<b>M65</b>	4000	160	13	<b>W65</b>	3200	120	9
<b>M70</b>	3300	120	9	<b>W70</b>	2600	130	11
<b>M75</b>	3300	120	9	<b>W75</b>	2600	130	11
<b>DIRECT</b>	4000	160	13	<b>ESO</b>	2100	85	9

# COPPA ITALIA SPRINT

## ARENA

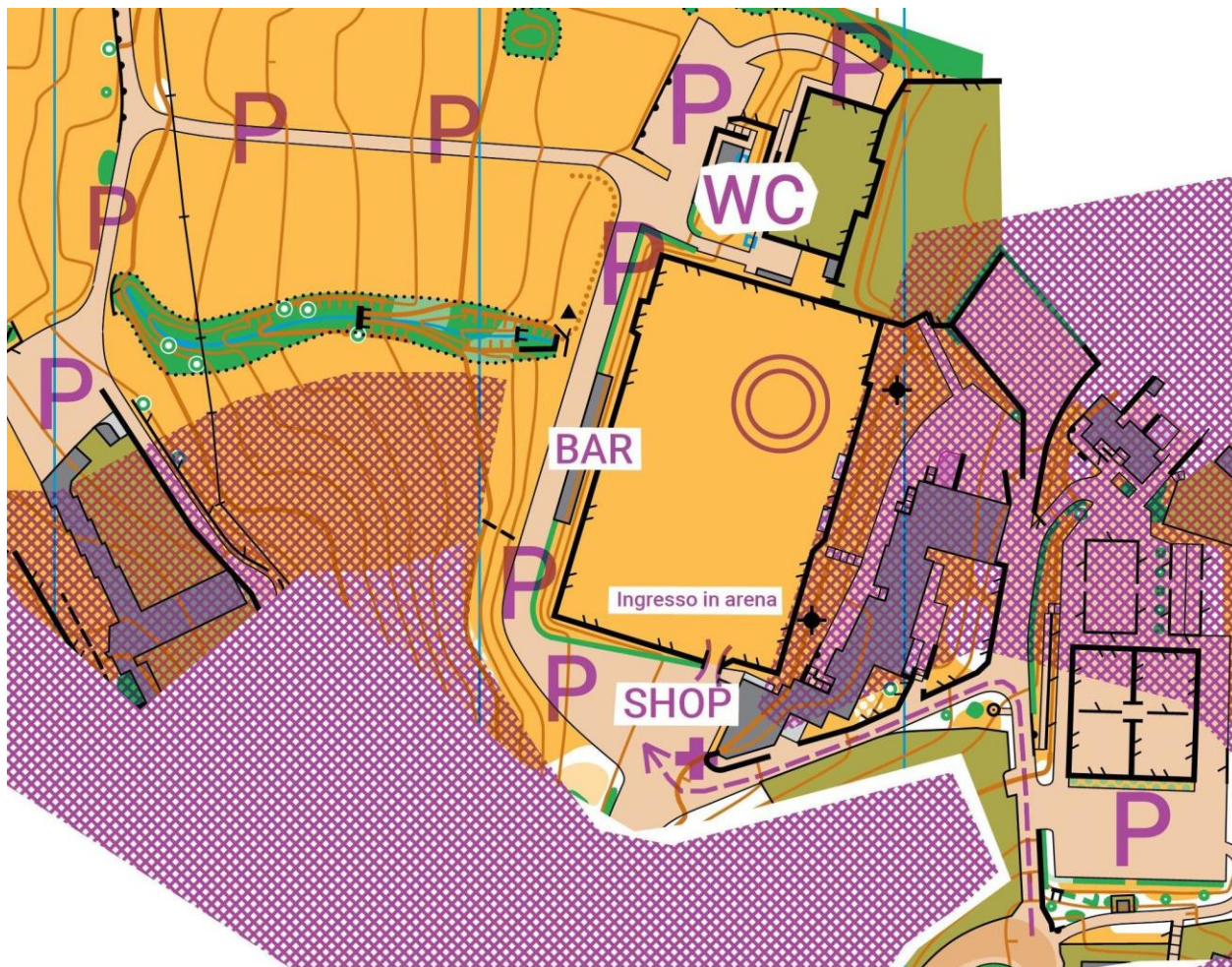
Gaggio Montano

Campo Sportivo, via G. Giordani

Coordinate: [44.200502](#), [10.933909](#)

È vietato piantare tende di società sul prato, possibilità di stare sulle tribune, disponibilità di bagni.

Presso l'arena sarà disponibile un servizio bar.



## PARCHEGGIO

Per il parcheggio di auto, pulmini e camper seguire le indicazioni degli addetti. Distanza parcheggio-arena: max 400 m.

## EMBARGO

E' consentito il solo transito lungo le strade principali SP82 e SP623. Il resto è da considerarsi embargo totale. È altresì vietato tornare in zona gara prima del termine della manifestazione.

Le aree embargate sono disponibili [qui](#).



## CATEGORIE

---

Categorie agonistiche:

M/W-14, M/W-16, M/W-18, M/W-20, M/W Elite, M/W B(\*), M/W35+, M/W40+, M/W45+, M/W50+, M/W55+, M/W60+, M/W65+, M/W70+, M/W75+(\*)

Categorie non agonistiche:

M/W10, M/W12, ESORDIENTI, DIRECT

\* La categoria MB è stata accorpata alla categoria ME, la categoria W75+ nella categoria W70+, come da regolamento.

## MAPPA

---

Gaggio Montano – scala 1:4000 – eq. 2,5 m

Omologazione 2021.

Formato A4; la mappa è stampata su materiale pretex antispappolo, in partenza sono comunque disponibili buste di plastica per chi la volesse.



## TERRENO DI GARA

---

Terreno urbano tra i 650 m e i 700 m s.l.m., tessuto storico e residenziale in prevalenza asfaltato e con la presenza di alcuni parchi, a tratti con pendenza elevata.

Percentuale di asfalto sul totale 80%, parco 20%; consigliate scarpe da running o scolpite senza chiodi.

L'area di gara non è chiusa al traffico, gli attraversamenti sulla strada principale saranno presidiati. Si raccomanda ai concorrenti attenzione negli attraversamenti e il rispetto del codice della strada.

## PARTENZA

---

La partenza dista 5 minuti al passo. È possibile fare riscaldamento solo nella strada tra l'arena e la partenza.

La chiamata avverrà al minuto -3.

La descrizione punti è disponibile all'interno del corridoio di partenza, non saranno disponibili né scotch né forbici; è inoltre stampata sulla mappa di gara.

Il triangolo sulla carta corrisponde al punto di raccolta delle mappe.

# COPPA ITALIA SPRINT

## INFORMAZIONI TECNICHE

---

### BALLE DI FIENO

Nella zona di gara è presente una serie di balle di fieno che creano una barriera non attraversabile. In mappa sono segnalate con una linea magenta di 1 mm di spessore.



### OGGETTI PARTICOLARI

L'oggetto particolare su cui è posizionata la lanterna n. 44 è un tavolino da picnic, mentre la lanterna n. 36 è un barbecue in muratura.

## TEMPO MASSIMO

---

Il tempo massimo è fissato a 1 ora di gara.

## CLASSIFICHE

---

Le classifiche saranno disponibili in tempo reale su Oribos Live e su Liveresultat.

## RECLAMI

---

I reclami devono essere indirizzati al Direttore Gara che li gestirà in conformità al paragrafo 3.7.7 dell'RTF FISO.

Non possono essere accettati reclami presentati oltre mezz'ora dalla pubblicazione della classifica ufficiale.

## ARENA

---

Lizzano in Belvedere

Località Le Polle

Coordinate: [44.128113](#), [10.813738](#)

Come da protocolli COVID non è possibile piantare tende di società, disponibilità di bagni presso la Baita del Sole.

Presso il ritrovo sarà possibile pranzare con menù a prezzo convenzionato (vedi documentazione allegata).



## PARCHEGGIO

---

Ampio parcheggio degli impianti sciistici, non ci saranno addetti.

## EMBARGO

---

Le aree embargate sono disponibili [qui](#).



## CATEGORIE

Categorie agonistiche:

M/W-14, M/W-16, M/W-18, M/W-20,  
M/W Elite, M/W A, M/W B, M/W C, M/W35+, M/W40+, M/W45+, M/W50+, M/W55+, M/W60+,  
M/W65+, M/W70+, M/W75+(\*)

Categorie non agonistiche:

M/W10, M/W12, ESORDIENTI, DIRECT

\* la categoria W75+ è stata accorpata alla categoria W70+ per numero minimo non raggiunto.

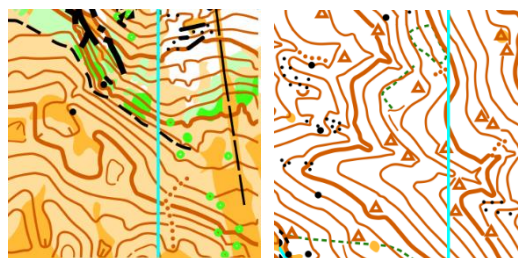
## MAPPA

Corno Alle Scale –eq. 5 m  
Omologazione 2021.

Scala 1:15.000 per categorie MWElite, MW20.

Scala 1:7.500 per categorie MW10, MW12, MW70+, MW75+,  
ESO.

Scala 1:10.000 per tutte le altre categorie.



Formato A4; la mappa è stampata su materiale pretex antisppapolo, in partenza sono comunque disponibili buste di plastica per chi la volesse.

## TERRENO DI GARA

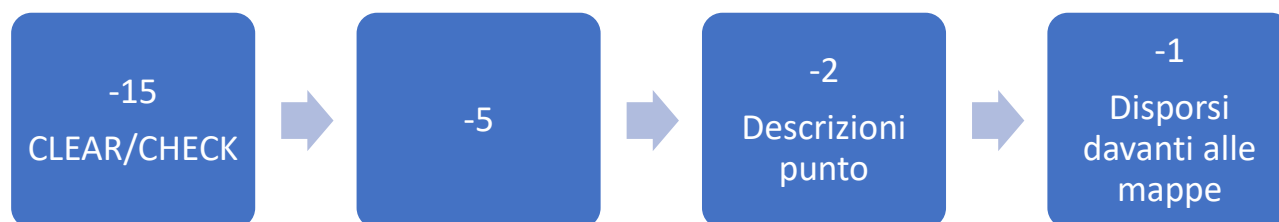
Area appenninica tra i 1200 m e i 1700 m s.l.m., caratterizzata da faggeta mista conifere con alcune zone ricche di rocce e sassi; area di piste da sci e prati di crinale vallonato.

Si consigliano scarpe con tacchetti in gomma o ferro.

## PARTENZA

La chiamata avverrà al minuto -15 nei pressi del ritrovo.

Dal cancello del -15 al cancello del -5: 400 m con 70 m di dislivello.



La descrizione punti è disponibile all'interno del corridoio di partenza, non saranno disponibili ne scotch ne forbici; è inoltre stampata sulla mappa di gara.

La partenza è di tipo *delayed start*, il triangolo sulla mappa è a 20 m dal punto di raccolta delle mappe.

## INFORMAZIONI TECNICHE

---

Si segnala che ci sono tratti nelle aree aperte in cui la percorribilità è solo apparentemente buona: il terreno si presenta sconnesso e con buchi non visibili. Si prega di prestare attenzione.

Prestare attenzione nei prati alle buche di roccia segnate con la V nera, che possono essere strette ma profonde. Una buca particolarmente pericolosa verrà fettucciata.

Con l'asterisco azzurro sono segnati in mappa gli oggetti in foto.



Con la X nera sono segnate le giraffe sparaneve, mentre i cannoni non sono indicati in mappa perché amovibili.

## RISTORI

---

Sul terreno di gara sono disposti due ristori con acqua segnati sulla mappa con apposito simbolo.

Per le categorie Elite è possibile lasciare un ulteriore proprio rifornimento personale presso l'ultimo punto, che fungerà da punto spettacolo a 4/5 di gara. Nei pressi della lanterna sarà posizionato un tavolino dove gli atleti potranno lasciare prima della gara la propria borraccia o altro.

## TEMPO MASSIMO

---

Il tempo massimo è fissato a 3 ore di gara.

## CLASSIFICHE

---

Le classifiche saranno disponibili in tempo reale su Oribos Live e su Liveresultat.

## RECLAMI

---

I reclami devono essere indirizzati al Direttore Gara che li gestirà in conformità al paragrafo 3.7.7 dell'RTF FISO.

Non possono essere accettati reclami presentati oltre mezz'ora dalla pubblicazione della classifica ufficiale.

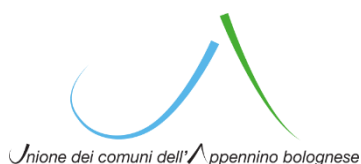
Evento organizzato da / Event organized by:



FEDERAZIONE  
ITALIANA  
SPORT  
ORIENTAMENTO



Con il patrocinio di/ With the patronage of:



Unione dei comuni dell'Appennino bolognese



comune di  
Gaggio Montano



comune di  
Lizzano in Belvedere

Sponsors:

