













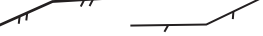






















Simbologia cartografica da orienteering

	bianco = bosco ; giallo = terreno aperto
	vegetazione che impedisce la corsa
	bosco e sottobosco che ostacolano molto la corsa
	bosco e sottobosco che rallentano la corsa
	vegetazione semi aperta - con alberi sparsi
	vegetazione aperta grezza; idem con alberi sparsi
	terreno sabbioso ; rocce affioranti
	centro abitato ; area privata
	edificio ; rudere
	autostrada ; strada asfaltata principale
	strada secondaria ; mulattiera
	strada campestre ; sentiero ; traccia di sentiero
	ferrovia ; linea elettrica o impianto di risalita
	muro non attraversabile ; muro attraversabile
	recinto non attraversabile ; recinto attraversabile
	curve di livello
	collina ; cocuzzolo di terra
	depressione ; piccola depressione ; buca
	fossa secca ; canaletta secca
	scarpata ; muro di terra
	terreno sconnesso ; pietraia
	roccia attraversabile ; rocce non attraversabili
	masso grande ; piccolo ; gruppo di massi
	caverna ; mangiatoia ; cippo di confine
	croce ; torre di avvistamento ; grande torre
	lago ; buca con acqua
	fiume non attraversabile ; ruscello
	ruscello stagionale; striscia di palude o canaletta d'acqua
	palude non attraversabile ; attraversabile ; zona fangosa
	fontana ; sorgente
	oggetti particolari
	taglio di bosco grande ; piccolo
	vigneto ; frutteto
	albero isolato ; filare di alberi
	margine netto di vegetazione