

TOUR DELLE DOLOMITI 2015 - 12-17 LUGLIO

Il Comitato Trentino FISO cura l'organizzazione del tour delle Dolomiti 2015 unitamente alle Associazioni Sportive G.S. Pavione A.S.D., U.S. Primiero A.S.D., A.S. Cauriol A.S.D. e Orienteering Pergine A.S.D.

Tour delle dolomiti 2015 è un meeting di corsa d'orientamento di **5 giorni**, in cui i concorrenti vengono classificati in base alla **somma dei tempi** delle 5 gare in programma. Rimandando alle comunicazioni inerenti le singole gare nelle prossime pagine del documento, si riportano qui le caratteristiche generali e comuni.

Nuove iscrizioni / Cambi categoria:

Durante i cinque giorni di gara ci si potrà ancora iscrivere alle singole gare (o a tutte e cinque) presso la segreteria. Il costo d'iscrizione è di 10€/giorno. Se richiesto, il servizio di noleggio SI-Card è di 1.5€/giorno. Il cambio categoria comporta un costo di 3 €/giorno.

Partenza:

La partenza è del tipo "punching start". Ogni concorrente decide il suo tempo di partenza prenotandolo autonomamente su apposito foglio disponibile alla partenza. Nel foglio, per ogni categoria, sono vuoti i minuti disponibile ed oscurati i minuti non disponibili. **A cura di ogni concorrente segnare il proprio numero di pettorale in un spazio disponibile della propria categoria e presentarsi al cancello di partenza al minuto prenotato.**

Punzonatura:

Punzonatura elettronica **Sport-Ident** per tutte le categorie. In caso di malfunzionamento di una stazione, punzonare sulla mappa in uno dei riquadri in basso a destra. Chi smarrisce o dimentica la propria SI-Card, ne potrà noleggiare una presso la segreteria di gara al costo di 1,5€/giorno. La mancata restituzione di una SI-Card noleggiata comporta una penale di 30€.

Pettorali:

previsti, consegnati unitamente alla borsa di società

Descrizione punto:

La descrizione punto sarà disponibile solo sulla carta di gara. Per le categorie **MW12 ed ESORDIENTI** sono previste descrizioni punto in forma testuale in inglese

Primo soccorso:

Tutti i giorni sarà disponibile all'arrivo un'ambulanza per le azioni di primo soccorso.

Ristoro:

Ogni giorno sarà previsto un ristoro a base di acqua.

Premiazioni:

Le premiazioni si svolgeranno presso il ritrovo di venerdì 17 luglio alle ore 14 circa: verranno premiati i primi 3 classificati di ogni categoria nella classifica generale stilata sulla somma dei tempi delle 5 gare.

Reclami / Giuria di gara:

Eventuali reclami saranno gestiti come da RTF FISO dalla giuria di gara. I membri di giuria (effettivi e supplenti) saranno sorteggiati fra i tesserati FISO iscritti e i loro nominativi saranno pubblicati presso il ritrovo.

Domenica 12 luglio – Bellamonte Castellir
Organizzazione a cura Comitato Trentino / G.S. Pavione A.S.D.

Programma:

08.30 - Apertura segreteria al ritrovo
11.00 - Prime partenze – fino ore 13.00
14.30 - Premiazione gara regionale

Ritrovo:

Presso la stazione di partenza degli impianti di risalita del Castellir a Bellamonte - Predazzo (46,312501 11,686268)

Parcheggio:

nei pressi del ritrovo

Mappa di gara:

Bellamonte Castellir - omologazione FISO CO 0786
Scala 1:10000 eq. 5m Simbologia ISOM 2000
Rilievi e disegno: 2010 - Alexander Kapralov, Vadim Prokopciuk, Alexander Mykhaylov. - Aggiornamento 2015 Antonio Loss
Supporto: carta normale 80g/m2, formato A4
Stampa: laser
Busta di protezione disponibile alla partenza

Tipo di gara:

long

Terreno di gara:

situato fra 1400 e 1700 mslm; un pendio prevalentemente boscato con buona percorribilità. Sono consigliate scarpe chiodate.

Partenza:

Vi sono due partenze che distano circa 25 minuti al passo (1800m con 180m di dislivello)
P1 - cat. ESO, MW12, MW14
P2 - altre categorie

Arena di gara:

alla partenza della stazione degli impianti di risalita.

Docce:

non disponibili

Ristorazione:

presso il ristorante El Zirmo [0462 576300](tel:0462576300) - cucina tipica trentina

Altre note:

la zona di gara è parzialmente nel territorio del Parco Naturale Paneveggio e Pale di San Martino di Castrozza. Si raccomanda il massimo rispetto per l'ambiente

La gara è valida come gara regionale del Trentino e come prova di selezione Trofeo CONI 2015 a cura del Comitato Trentino

Staff:

Direttore di Gara: Adriano Bettega
Tracciatore: Dennis Dalla Santa
Controllore: Antonio Loss

Lunedì 13 Luglio – Alpe Tognola – San Martino di Castrozza

Organizzazione a cura U.S. Primiero A.S.D.

Programma:

9.00 Apertura segreteria presso il ritrovo

10.30 Prime partenze – fino ore 12.30

Parcheggio:

presso la stazione di partenza della cabinovia Tognola a San Martino

(46,254869 11,799203)

Tempo percorrenza fra parcheggio e ritrovo:

Il ritrovo si raggiunge con la cabinovia Tognola, tempo di percorrenza circa 20minuti + eventuale tempo di attesa.

Condizioni: per gli iscritti alla gara (con pettorale in vista) A/R in cabinovia 5euro

Per i minorenni A/R GRATUITA

Per gli accompagnatori A/R in cabinovia 8 euro.

Proposta pranzo + A/R 15 euro (bis di primi + strudel + bevande)

Per i minorenni proposta pranzo 7 euro (bis di primi + strudel + bevande).

Ritrovo: presso la stazione di arrivo della cabinovia Tognola a San Martino.

Mappa di gara:

Alpe Tognola – omologazione FISO CO930

Scala 1:7.000 - eq. 5m - Simbologia ISOM 2000

Rilievi e disegno: Pradel Roberto

Supporto: carta normale 80g/m2, formato A4

Stampa: laser

Busta di protezione disponibile alla partenza

Tipo di gara:

middle

Terreno di gara:

situato a 2200mslm , terreno alpino totalmente aperto con percorribilità a volte ostacolata da sassi e paludi.

Consigliato taping e scarpe da orienteering

Partenza:

a 5 minuti dal ritrovo; 300m con 30m di dislivello

Arena di gara:

nei pressi della stazione di arrivo della cabinovia Tognola

Docce:

non disponibili

Ristorazione:

presso il ristorante Tognola – cucina tipica trentina - prezzo convenzionato per gli iscritti = €7,00 (bis di primi + strudel + bevande).

Altre note:

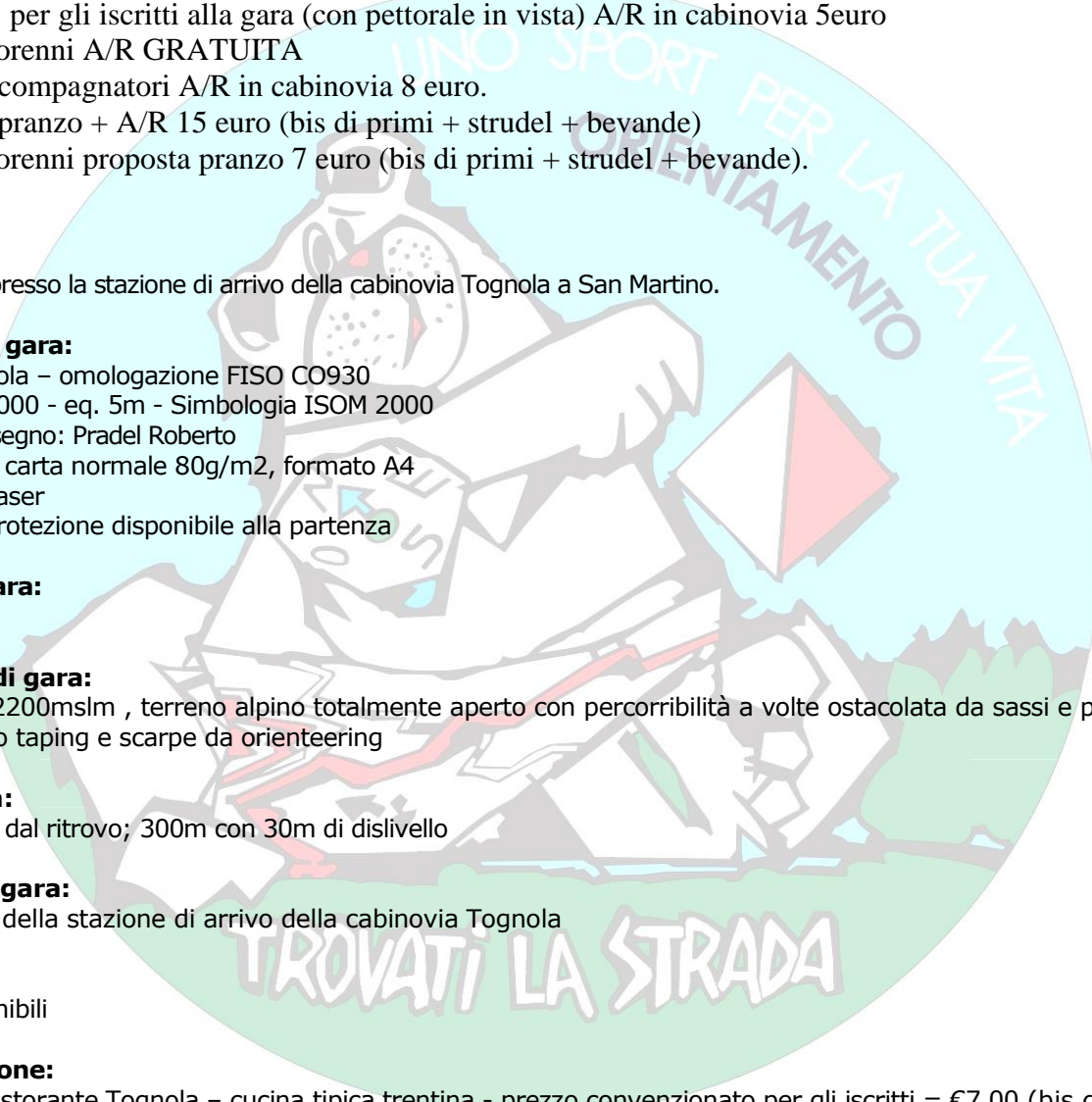
la zona di gara è parzialmente nel territorio del Parco Naturale Paneveggio e Pale di San Martino di Castrozza. Si raccomanda il massimo rispetto per l'ambiente.

Staff:

Direttore di Gara: Franco Orler

Tracciatore: Nicolò Orler

Controllore: Andrea Orler



Martedì 14 luglio – Ziano di Fiemme

Organizzazione a cura A.S. Ziano A.S.D.

Programma:

16.30 Apertura segreteria presso il ritrovo

18.00 Prime partenze – fino ore 20.00

Ritrovo: presso gli impianti sportivi di ziano di Fiemme

Parcheggio:

nei pressi del ritrovo (max 5 min al passo)

(46,282879 11,556751)

Mappa di gara:

Ziano - omologazione FISO CO 484

Scala 1:5.000 - eq. 2.5m - Simbologia ISSOM 2007

Rilievi e disegno: 2009 - Marco Bezzi

Supporto: carta normale 80g/m2, formato A4

Stampa: laser

Busta di protezione disponibile alla partenza

Tipo di gara:

sprint

Terreno di gara:

a quota 950 mslm; totalmente in centro abitato. Traffico veicolare presente. Attraversamenti stradali presidiati. Consigliato scarpe da corsa su strada

Partenza:

a 200m dal ritrovo

Arena di gara:

nei pressi degli impianti sportivi di Ziano

Docce:

disponibilità limitata presso gli spogliatoi del campo sportivo

Ristorazione:

possibilità di pasta party a fine gara presso lo stand del ritrovo - € 5,00 con bevanda

Altre note:

prestare attenzione negli attraversamenti stradali.

Si raccomanda il massimo rispetto per l'ambiente.

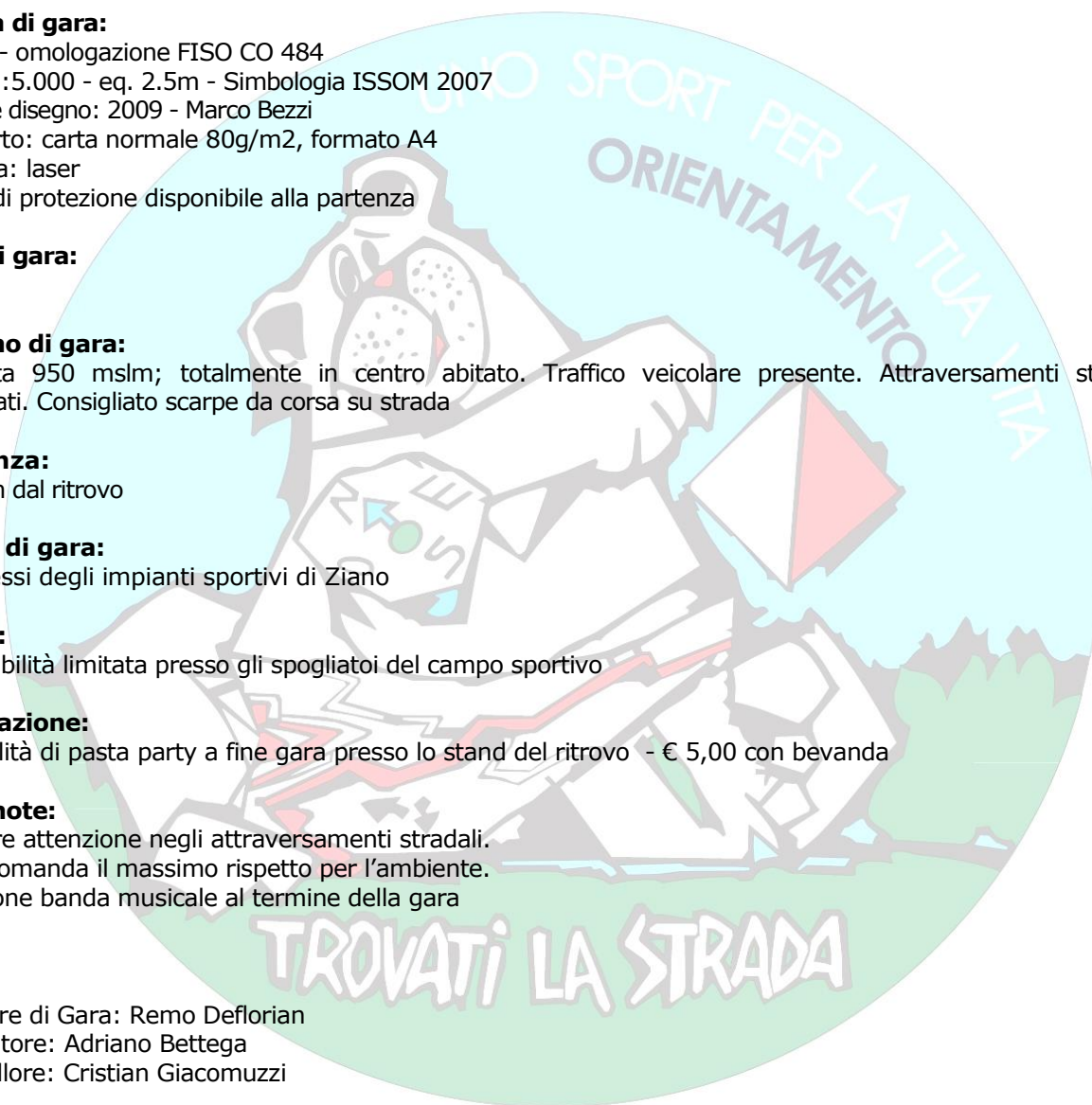
Esibizione banda musicale al termine della gara

Staff:

Direttore di Gara: Remo Deflorian

Tracciatore: Adriano Bettega

Controllore: Cristian Giacomuzzi



Giovedì 16 luglio – Lavarone

Organizzazione a cura Orienteering Pergine A.S.D.

Programma:

9.00 Apertura segreteria presso il ritrovo

11.00 Prime partenze – fino ore 13.00

Ritrovo: Lavarone in loc. Bertoli – partenza seggiovia

(45,949652 11,263518)

Parcheggio:

nei pressi del ritrovo

(45,949652 11,263518)

Mappa di gara:

Lavarone - omologazione FISO CO 241

Scala 1:10.000 - eq. 5m - Simbologia ISOM 2000

Rilievi e disegno: 2014 - Sergey Skripko - Gennady Yashpatrov

Supporto: carta normale 80g/m2, formato A4

Stampa: laser

Busta di protezione disponibile alla partenza

Tipo di gara:

long

Terreno di gara:

situato fra 1100 e 1500 mslm; un pendio prevalentemente boscato alternato a terreno aperto. Molti sentieri. Sono consigliate scarpe chiodate.

Partenza:

a 10 minuti dal ritrovo, 600m + 20m dislivello

Arena di gara:

nei pressi del ritrovo

Docce:

non disponibili

Ristorazione:

Hotel Caminetto - menù convenzionato - 0464/783214

Altre note:

Si raccomanda il massimo rispetto per l'ambiente.

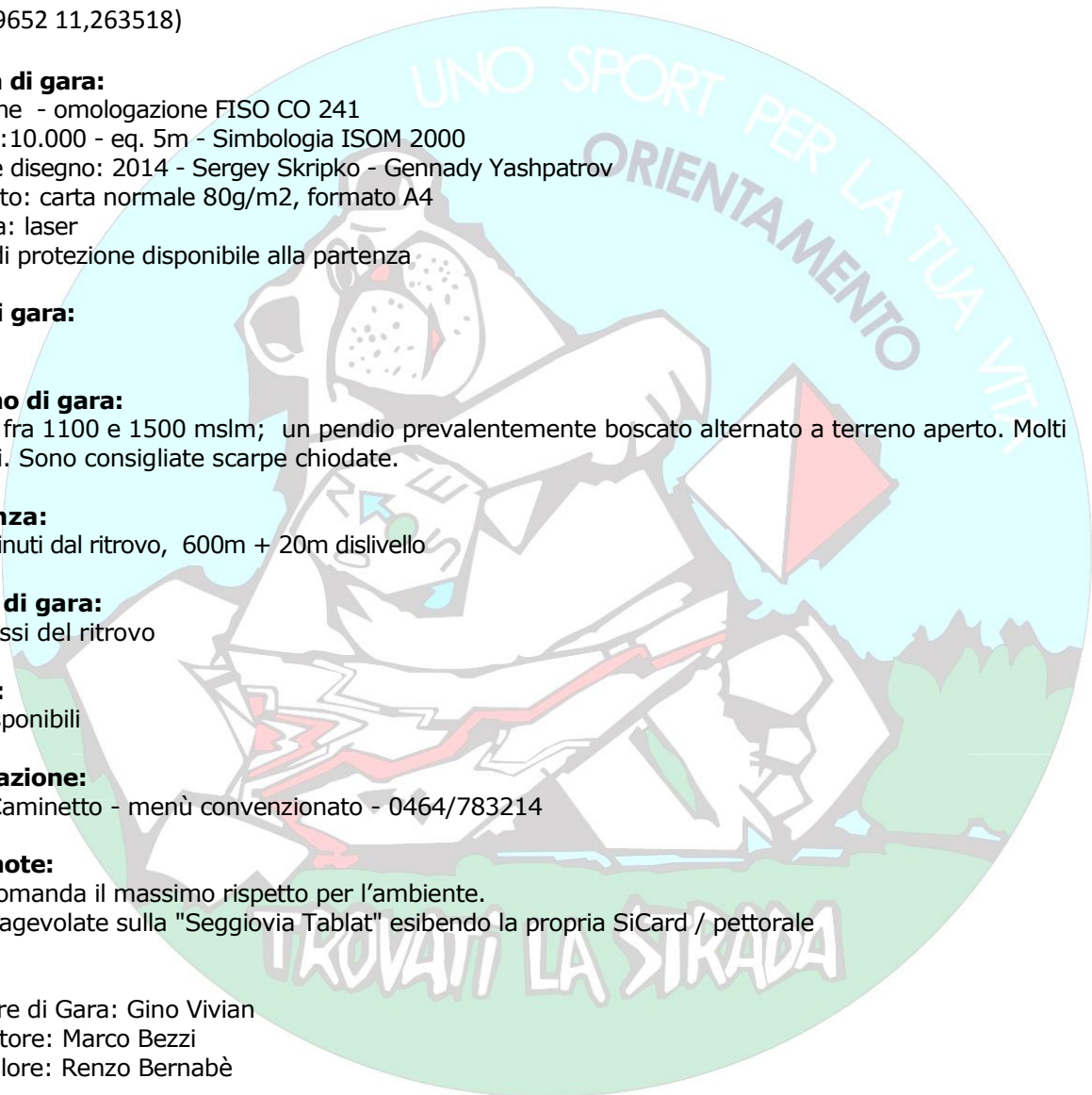
Tariffe agevolate sulla "Seggiovia Tablat" esibendo la propria SiCard / pettorale

Staff:

Direttore di Gara: Gino Vivian

Tracciatore: Marco Bezzi

Controllore: Renzo Bernabè



Venerdì 17 luglio – Bellamonte campeggio

Organizzazione a cura G.S.Pavione A.S.D.

Programma:

8.00 Apertura segreteria presso il ritrovo

10.00 Prime partenze - fino ore 12.00

Ritrovo: presso campeggio a Bellamonte

(46,310490 11,660331)

Parcheggio:

vi sono più parcheggi, seguire le indicazioni del personale.

P1(46,317085 11,653572), P2(46,312209 11,669686)

Distanza e tempo di percorrenza fra parcheggio e ritrovo

Circa 1km - 10minuti al passo

Mappa di gara:

I Dossi – La Pozza – omologazione FISO CO 0798

Scala 1:10000 eq. 5m Simbologia ISOM 2000

Rilievi e disegno: 2010 - Alexander Kapralov, Vadim Prokopciuk, Alexander Mykhaylov. - Aggiornamento 2015

Antonio Loss

Supporto: carta normale 80g/m2, formato A4

Stampa: laser

Busta di protezione disponibile alla partenza

Tipo di gara:

middle

Terreno di gara:

situato 1100 mslm; prevalentemente boscato con molti sentieri. Sono consigliate scarpe chiodate.

Partenza:

a 300m dal ritrovo

Arena di gara:

nei pressi del ritrovo

Docce:

non disponibili

Ristorazione:

presso il ristorante del campeggio - 0462 576119

Altre note:

Si raccomanda il massimo rispetto per l'ambiente.

Staff:

Direttore di Gara: Gabriele Bettega

Tracciatore: Adriano Bettega

Controllore: Fabio Dalla Riva

